

http://www.blset.com

Vivre avec le soleil

France

Enquête nationale 2019-2020 - Evaluation opérationnelle

15 janvier 2021

Contents

1 Synthèse **6**
1.1 Evolution du nombre d'inscrits à mi mai 6
1.2 Evolution du nombre d'élèves participants 8

2 Les inscrits **9**
2.1 Les relais 9
2.1.1 Evolution en volume des relais inscrits 9
2.1.2 Profil des relais inscrits 11
2.2 Les enseignants 12

3 Les élèves **18**
3.1 Evolution en volume du nombre d'élèves participants 18
3.2 Répartition des élèves par cycle 21
3.3 Taux de participation (Cycles 1, 2 & 3) 23

4 Les outils **25**

ListofTables

1.1 VAS-synthese - Principaux indicateurs 6
1.2 VAS-synthese - Principaux indicateurs 6
1.3 VAS - Evolution du nombre d'inscrits, cumulé à mi-mai 7
1.4 VAS - Evolution du nombre d'élèves participants 8

2.1 VAS - Evolution du nombre de relais inscrits au programme (cumulé) 9
2.2 VAS - Evolution du nombre de relais inscrits, cumulé à mi-mai 10
2.3 VAS - Profil des relais inscrits en 2020 12
2.4 VAS - Evolution du nombre d'enseignants inscrits, cumulé à mi-mai 13
2.5 VAS - Evolution par région du nombre d'enseignants inscrits, cumulé à mi-mai 14
2.6 VAS-inscrits-profils - Comment les enseignants ont-ils connu le programme ? 16
2.7 VAS-inscrits-profils - Comment les enseignants ont-ils connu le programme ? 17

3.1 VAS - Evolution du nombre d'élèves participants 18
3.2 VAS - Evolution du nombre d'élèves participants par région 19
3.3 VAS - Evolution de la répartition par cycle 21
3.4 VAS - Répartition par cycle en 2020 (%) 22
3.5 VAS - Proportion d'élèves des cycles 1,2 et 3 participant en 2020 23

4.1 VAS - Evolution du nombre d'outils diffusés (cumul) 25
4.2 VAS - Evolution du nombre d'outils diffusés (cumul) par Région 26

ListofFigures

1.1 VAS - Evolution du nombre d'inscrits, cumulé à mi-mai 7
1.2 VAS - Evolution du nombre d'élèves participants 8

2.1 VAS - Evolution du nombre de relais inscrits au programme (cumulé) 9
2.2 VAS - Evolution du nombre de relais inscrits, cumulé à mi-mai 11
2.3 VAS - Profil des relais inscrits en 2020 12
2.4 VAS - Evolution du nombre d'enseignants inscrits, cumulé à mi-mai 13
2.5 VAS - Evolution par région du nombre d'enseignants inscrits, cumulé à mi-mai 15
2.6 VAS-inscrits-profils - Comment les enseignants ont-ils connu le programme ? 16
2.7 VAS-inscrits-profils - Comment les enseignants ont-ils connu le programme ? 17

3.1 VAS - Evolution du nombre d'élèves participants 18
3.2 VAS - Evolution du nombre d'élèves participants par région 20
3.3 VAS - Evolution de la répartition par cycle 21
3.4 VAS - Répartition par cycle en 2020 (%) 22
3.5 VAS - Proportion d'élèves des cycles 1,2 et 3 participant en 2020 24

4.1 VAS - Evolution du nombre d'outils diffusés (cumul) 25
4.2 VAS - Evolution du nombre d'outils diffusés (cumul) par Région 27

Enquête menée du premier juillet 2019-2020 au premier décembre 2019-2020

1 Synthèse

Tableau 1.1 VAS-synthese - Principaux indicateurs

variable	2015	2016	2017
Classes ayant mis en œuvre le programme	4377	3457	3191
Heures consacrées au programme en moyenne	7	7,10	7,30
Nombre d'élèves participants	100 645	79 505	73 370
taux de participation cycles 1,2 et 3	1,38	1,09	1
Nombre d'enfants sensibilisés uniquement	130 553	97 972	88 266
Nombre de parents sensibilisés	86 919	67 957	58 427
Nombre de bénéficiaires de formation	9519	9827	9668

Tableau 1.2 VAS-synthese - Principaux indicateurs

variable	2018	2019	2020
Classes ayant mis en œuvre le programme	3314	3821	3645
Heures consacrées au programme en moyenne	7	6,90	5,90
Nombre d'élèves participants	76 203	87 863	83 825
taux de participation cycles 1,2 et 3	1,04	1,20	1,14
Nombre d'enfants sensibilisés uniquement	103 272	119 329	102 388
Nombre de parents sensibilisés	67 938	71 978	71 540
Nombre de bénéficiaires de formation	16 380	6534	1488

1.1 Evolution du nombre d'inscrits à mi mai

Nombre total d'inscrits à mi-mai: 50347

Figure 1.1 VAS - Evolution du nombre d'inscrits, cumulé à mi-mai

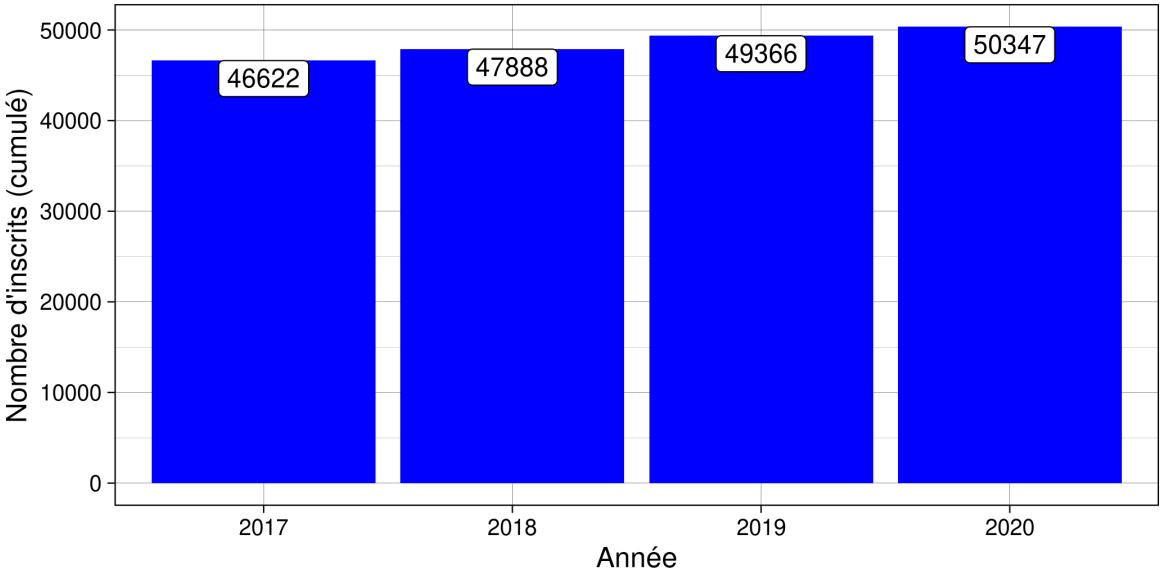

Tableau 1.3 VAS - Evolution du nombre d'inscrits, cumulé à mi-mai

Année	inscrits de l'année	cumul des inscrits
2017	930	46 622
2018	1266	47 888
2019	1478	49 366
2020	981	50 347

1.2 Evolution du nombre d'élèves participants

Nombre total d'élèves participants depuis le lancement: 1160122

Tableau 1.4 VAS - Evolution du nombre d'élèves participants

Année	participants
2011	103 826
2012	79 445
2013	84 938
2014	97 962
2015	100 645
2016	79 505
2017	73 370
2018	76 203
2019	87 863
2020	83 825

Figure 1.2 VAS - Evolution du nombre d'élèves participants

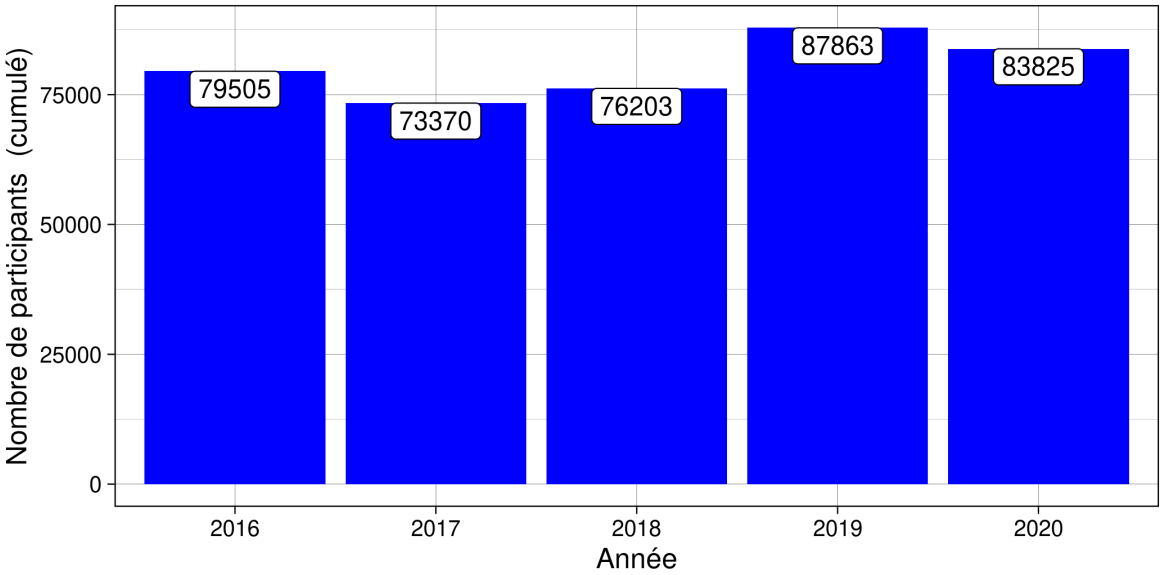

2 Les inscrits

2.1 Les relais

2.1.1 Evolution en volume des relais inscrits

Nombre de relais inscrits à mi-mai: 9994

Tableau 2.1 VAS - Evolution du nombre de relais inscrits au programme (cumulé)

Année	inscrits de l'année	cumul des inscrits
2017	194	9426
2018	275	9628
2019	250	9854
2020	140	9994

Figure 2.1 VAS - Evolution du nombre de relais inscrits au programme (cumulé)

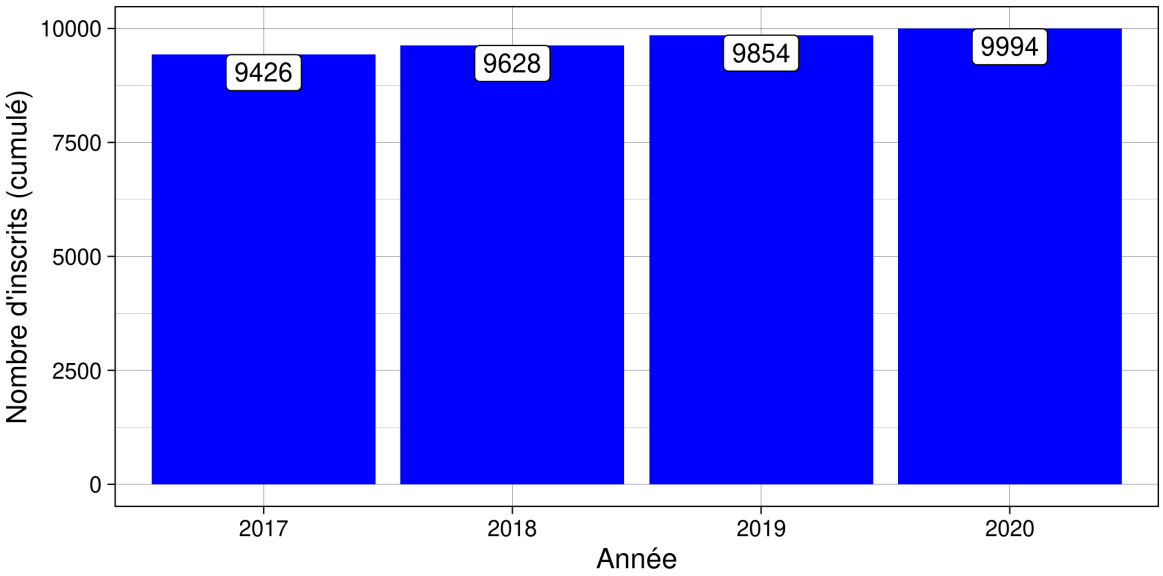

Tableau 2.2 VAS - Evolution du nombre de relais inscrits, cumulé à mi-mai

Région	2016	2017	2018	2019	2020
- NR	13	15	17	21	21
Alsace	117	122	121	121	121
Aquitaine	154	161	173	185	189
Auvergne	374	377	383	388	391
Basse-Normandie	281	281	287	288	289
Bourgogne	255	256	260	262	262
Bretagne	355	363	392	410	430
Centre	621	621	639	645	660
Champagne-Ardenne	64	66	68	70	71
Corse	60	60	60	63	65
D.O.M. / T.O.M.	49	53	57	59	59
Franche-Comté	59	64	68	70	73
Haute-Normandie	513	514	528	530	533
Languedoc-Roussillon	148	146	147	165	175
Limousin	75	76	77	83	88
Lorraine	314	315	319	321	322
Midi-Pyrénées	689	711	718	736	745
Nord-Pas de Calais	331	337	338	340	347
Pays de la Loire	439	448	458	464	468
Picardie	667	664	668	670	672
Poitou-Charentes	104	104	108	114	115
Provence-Alpes-Côte d'Azur	324	336	348	355	357
Rhône-Alpes	1347	1359	1381	1400	1424
Réunion	286	298	314	379	384
Île-de-France	1661	1679	1699	1715	1733
Ensemble	9300	9426	9628	9854	9994

Figure 2.2 VAS - Evolution du nombre de relais inscrits, cumulé à mi-mai

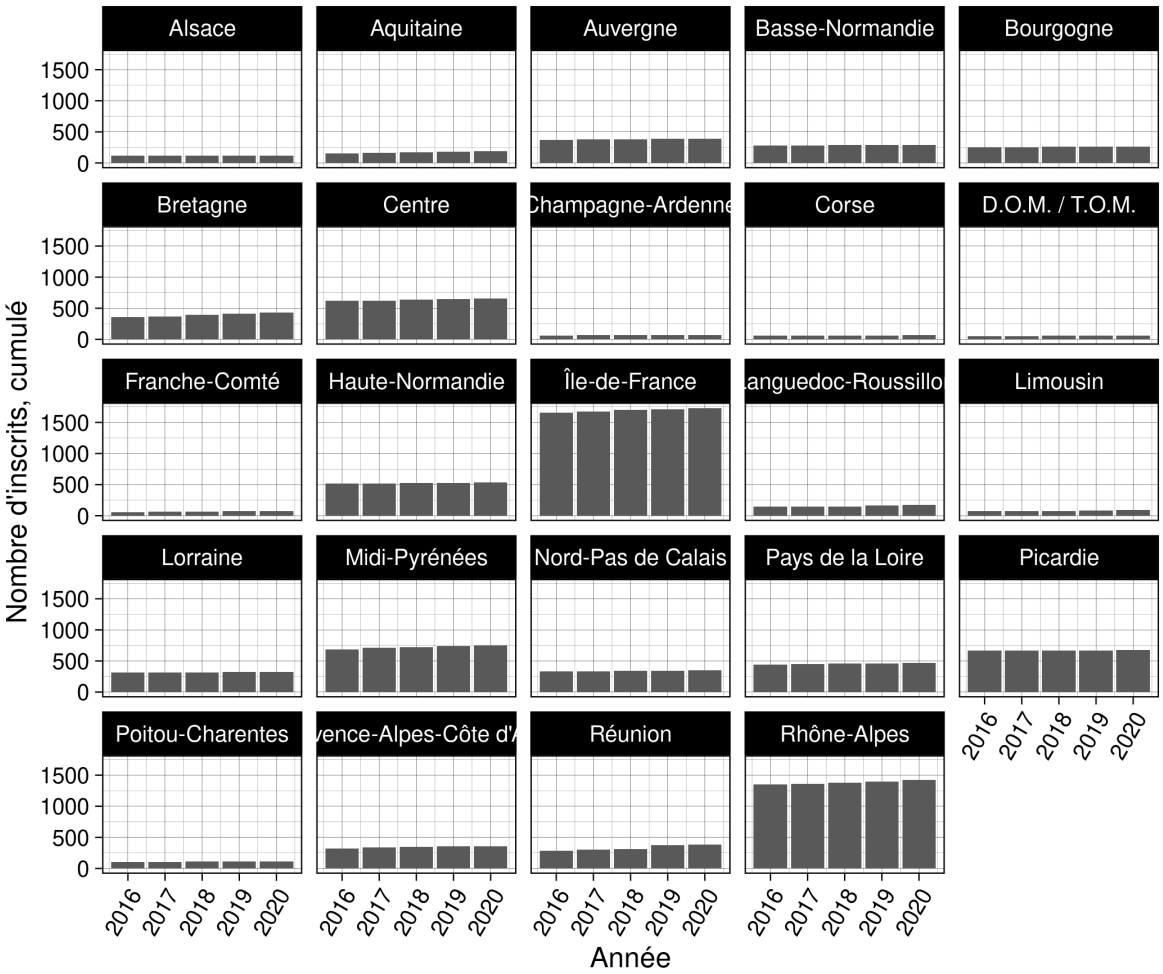

2.1.2 Profil des relais inscrits

Directeurs et maîtres ressource

- Maître ressource
- Chef d'établissement

Formateurs

- Professeurs d'IUFM
- Conseiller pédagogique
- IEN, IPR

Divers

- Responsable animation
- Médecin scolaire, Médecin conseil, infirmier scolaire

- Journaliste

Tableau 2.3 VAS - Profil des relais inscrits en 2020

Profil	inscrits de l'année	pourcent
Directeurs et MR	50	35,70
Divers	67	47,90
Formateurs	23	16,40

Figure 2.3 VAS - Profil des relais inscrits en 2020

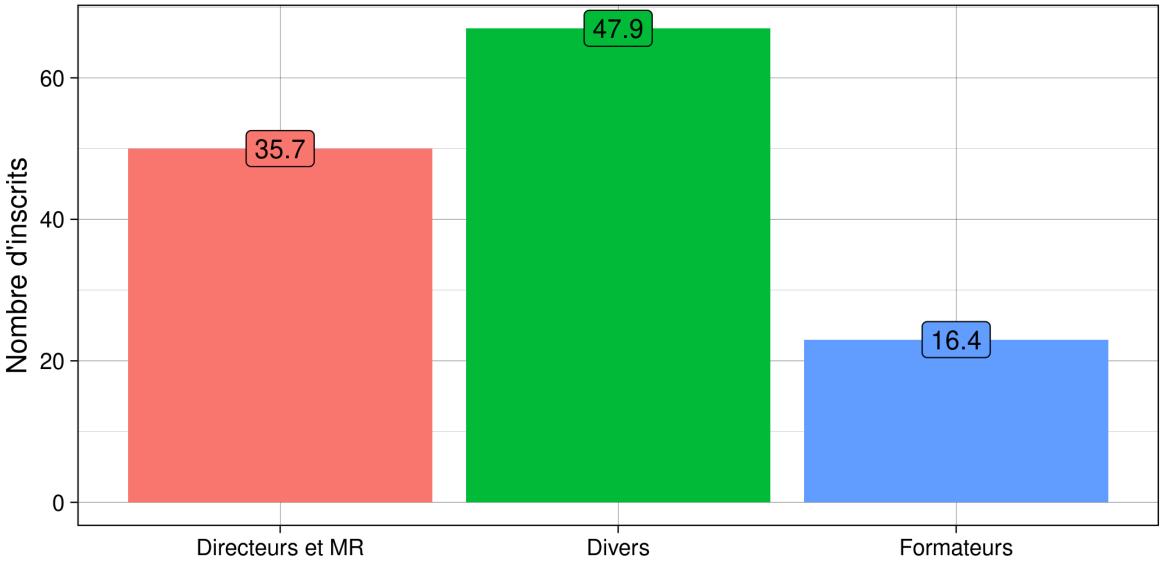

2.2 Les enseignants

Nombre total d'enseignants inscrits à mi-mai: 40353

Figure 2.4 VAS - Evolution du nombre d'enseignants inscrits, cumulé à mi-mai

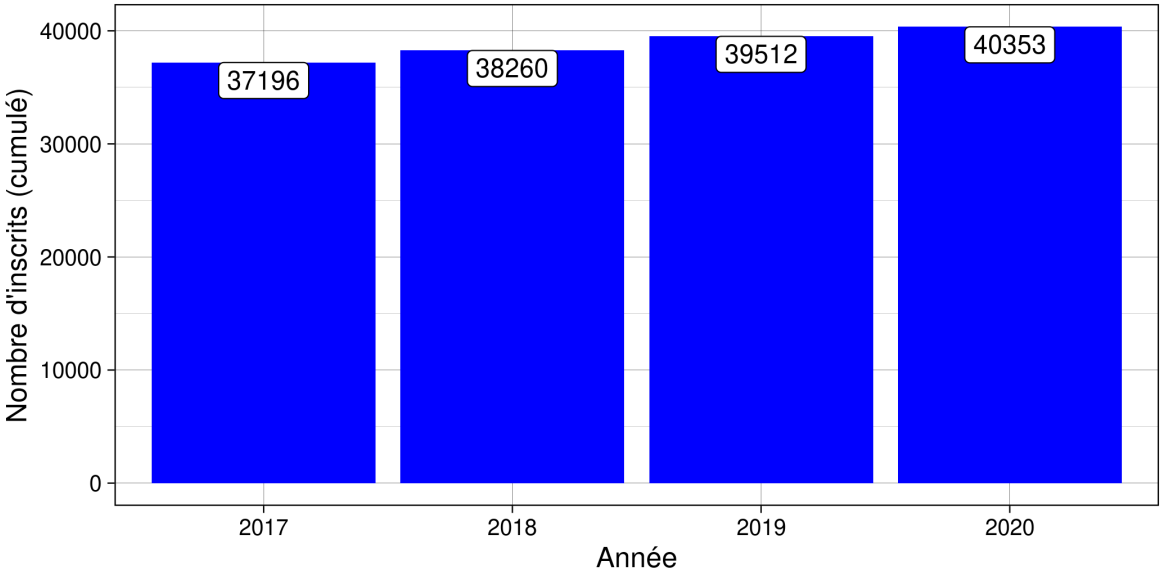

Tableau 2.4 VAS - Evolution du nombre d'enseignants inscrits, cumulé à mi-mai

Année	inscrits de l'année	cumul des inscrits
2017	1074	37 196
2018	1282	38 260
2019	1314	39 512
2020	841	40 353

Tableau 2.5 VAS - Evolution par région du nombre d'enseignants inscrits, cumulé à mi-mai

Région	2016	2017	2018	2019	2020
	2	2	2	2	2
- NR	31	34	38	43	44
Alsace	487	492	499	499	507
Aquitaine	563	575	593	615	626
Auvergne	1546	1599	1641	1674	1720
Basse-Normandie	683	687	721	733	735
Bourgogne	599	603	614	625	632
Bretagne	2231	2332	2461	2604	2687
Centre	2368	2380	2437	2544	2619
Champagne-Ardenne	228	238	242	245	254
Corse	114	116	118	120	121
D.O.M. / T.O.M.	233	234	267	272	274
Franche-Comté	177	184	190	202	208
Haute-Normandie	1550	1554	1582	1592	1602
Languedoc-Roussillon	507	508	538	671	755
Limousin	198	199	202	206	210
Lorraine	1704	1692	1709	1717	1732
Midi-Pyrénées	2035	2169	2278	2450	2538
Nord-Pas de Calais	1027	1072	1107	1117	1130
Pays de la Loire	1644	1651	1677	1718	1731
Picardie	2037	2042	2051	2062	2072
Poitou-Charentes	484	488	499	503	509
Provence-Alpes-Côte d'Azur	1077	1099	1142	1179	1202
Rhône-Alpes	5626	5882	6093	6283	6410
Réunion	1578	1684	1789	1961	2072
Île-de-France	7663	7680	7770	7875	7961
Ensemble	36 392	37 196	38 260	39 512	40 353

Figure 2.5 VAS - Evolution par région du nombre d'enseignants inscrits, cumulé à mi-mai

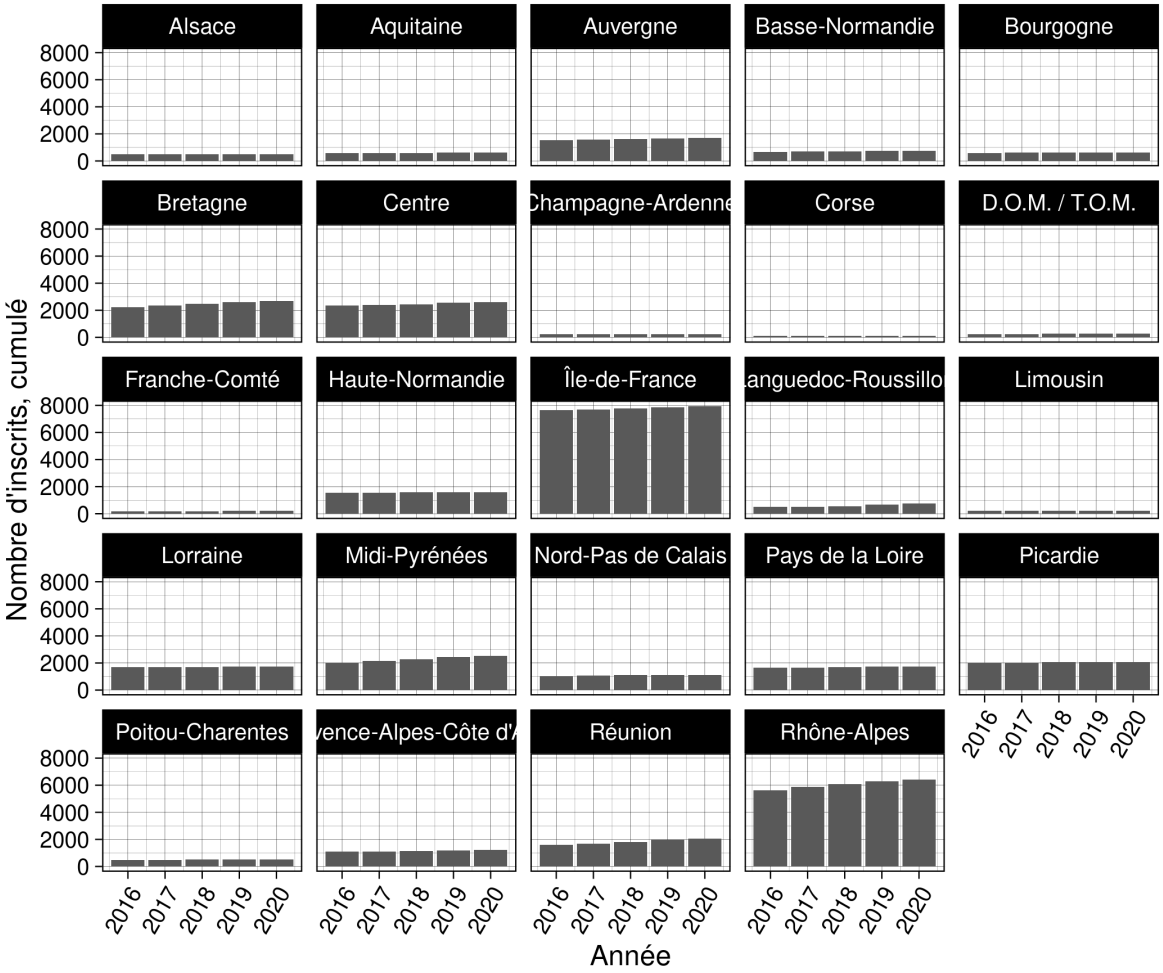

Tableau 2.6 VAS-inscrits-profils - Comment les enseignants ont-ils connu le programme ?

Moyen	Moyen regroupé	Citations	Pourcent
LAMAP	Education nationale	763	16,49
Site passerelles	Sécurité solaire	705	15,24
Email	Media	638	13,79
Collègue	Education nationale	457	9,88
IEN	Education nationale	438	9,47
Moteur de recherche	Sécurité solaire	356	7,70
Autre moyen	Autre moyen	353	7,63
Site soleil	Sécurité solaire	271	5,86
conseiller pédagogique	Education nationale	209	4,52
Chef	Education nationale	189	4,09
Media pro	Media	122	2,64
Rectorat	Education nationale	91	1,97
Media	Media	23	0,50
Infirmier	Education nationale	11	0,24

Figure 2.6 VAS-inscrits-profils - Comment les enseignants ont-ils connu le programme ?

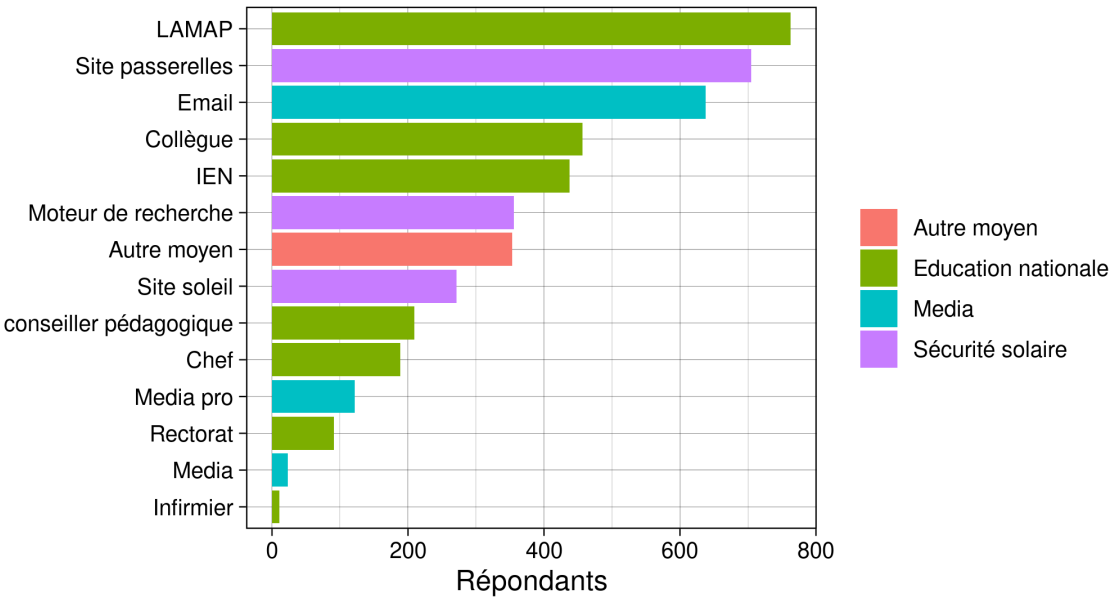

Tableau 2.7 VAS-inscrits-profils - Comment les enseignants ont-ils connu le programme ?

Moyen regroupé	Citations	Pourcent
Education nationale	2158	46,65
Sécurité solaire	1332	28,79
Media	783	16,93
Autre moyen	353	7,63

Figure 2.7 VAS-inscrits-profils - Comment les enseignants ont-ils connu le programme ?

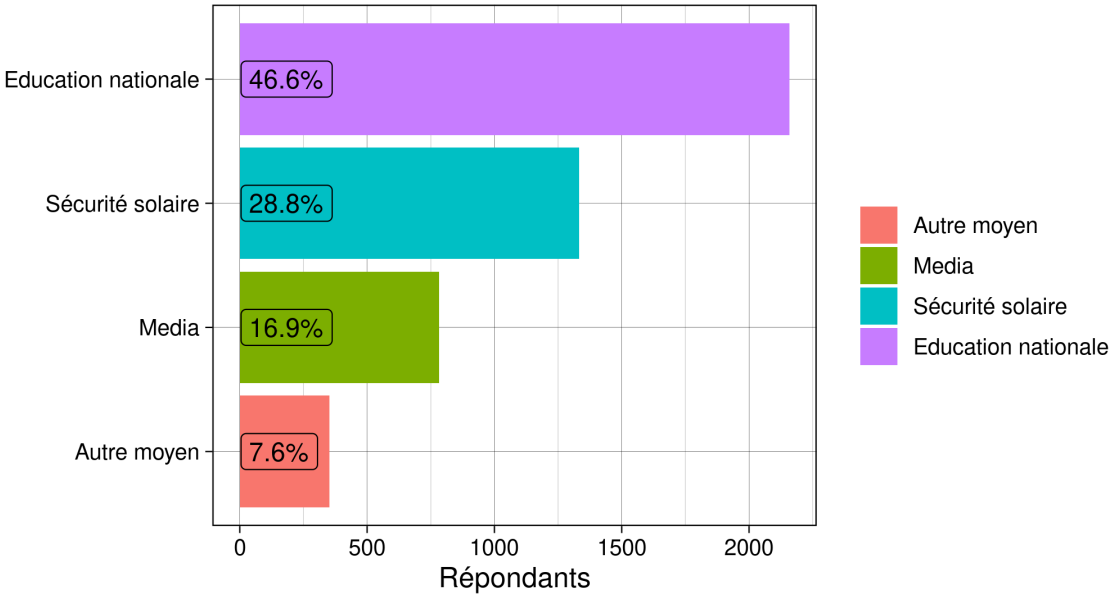

3 Les élèves

3.1 Evolution en volume du nombre d'élèves participants

Nombre total d'élèves participants depuis le lancement: 1160122

Tableau 3.1 VAS - Evolution du nombre d'élèves participants

Année	participants
2011	103 826
2012	79 445
2013	84 938
2014	97 962
2015	100 645
2016	79 505
2017	73 370
2018	76 203
2019	87 863
2020	83 825

Figure 3.1 VAS - Evolution du nombre d'élèves participants

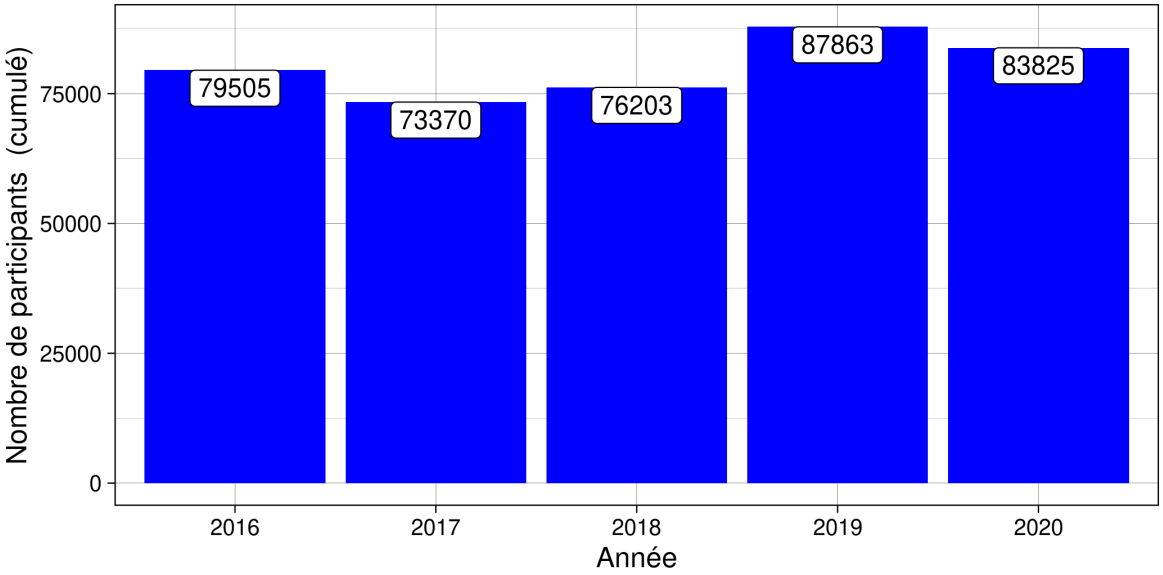

Tableau 3.2 VAS - Evolution du nombre d'élèves participants par région

Région	2017	2018	2019	2020
	0	0	0	0
- NR	0	0	98	0
Alsace	552	553	1457	1714
Aquitaine	1218	766	2210	514
Auvergne	3295	2818	3397	2637
Basse-Normandie	1348	1396	1424	626
Bourgogne	1157	1900	958	0
Bretagne	4761	4312	5843	5350
Centre	2881	5152	6029	6646
Champagne-Ardenne	561	1030	208	0
Corse	702	0	0	0
D.O.M. / T.O.M.	316	1364	1373	420
Franche-Comté	940	232	801	265
Haute-Normandie	3572	3621	2884	3203
Languedoc-Roussillon	1586	1854	3159	2480
Limousin	0	290	263	0
Lorraine	4306	1882	3326	4010
Midi-Pyrénées	3975	3595	6419	5658
Nord-Pas de Calais	1630	1879	2854	1392
Pays de la Loire	904	1300	2581	3143
Picardie	4729	3578	4390	3124
Poitou-Charentes	790	850	1508	1114
Provence-Alpes-Côte d'Azur	2966	2608	4352	5379
Rhône-Alpes	11 945	14 568	11 509	9985
Réunion	7273	7768	10 195	8613
Île-de-France	11 963	12 887	10 625	17 552

Figure 3.2 VAS - Evolution du nombre d'élèves participants par région

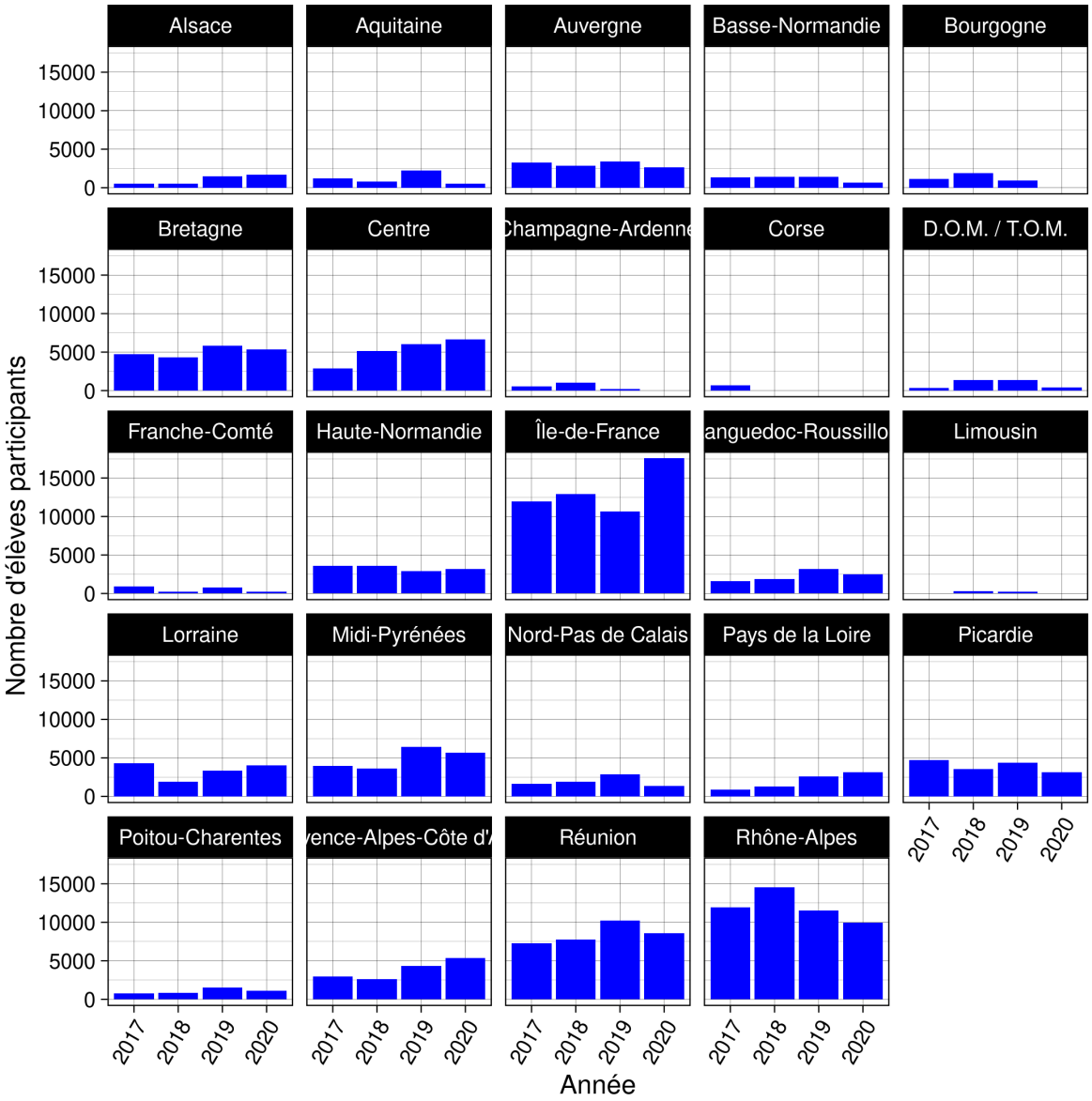

3.2 Répartition des élèves par cycle

Tableau 3.3 VAS - Evolution de la répartition par cycle

profil	annee	cycle1	cycle2	cycle3	cyclea	NR
Directeurs et MR	2016	1481	1106	1331	97	1245
Directeurs et MR	2017	1485	1105	1336	97	1236
Directeurs et MR	2018	1495	1112	1346	99	1248
Directeurs et MR	2019	1517	1115	1356	102	1253
Directeurs et MR	2020	1535	1122	1369	105	1262
Enseignants	2016	7874	7937	9923	2529	8129
Enseignants	2017	8117	8159	10 152	2633	8135
Enseignants	2018	8476	8450	10 484	2695	8155
Enseignants	2019	8869	8773	10 875	2813	8182
Enseignants	2020	9101	8995	11 173	2882	8202

Figure 3.3 VAS - Evolution de la répartition par cycle

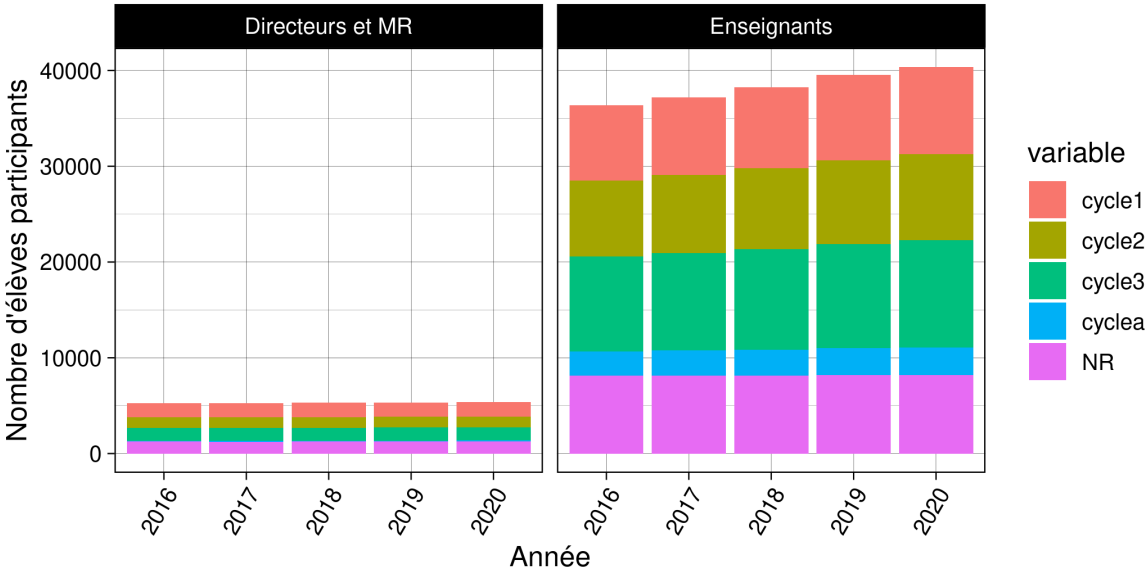

Figure 3.4 VAS - Répartition par cycle en 2020 (%)

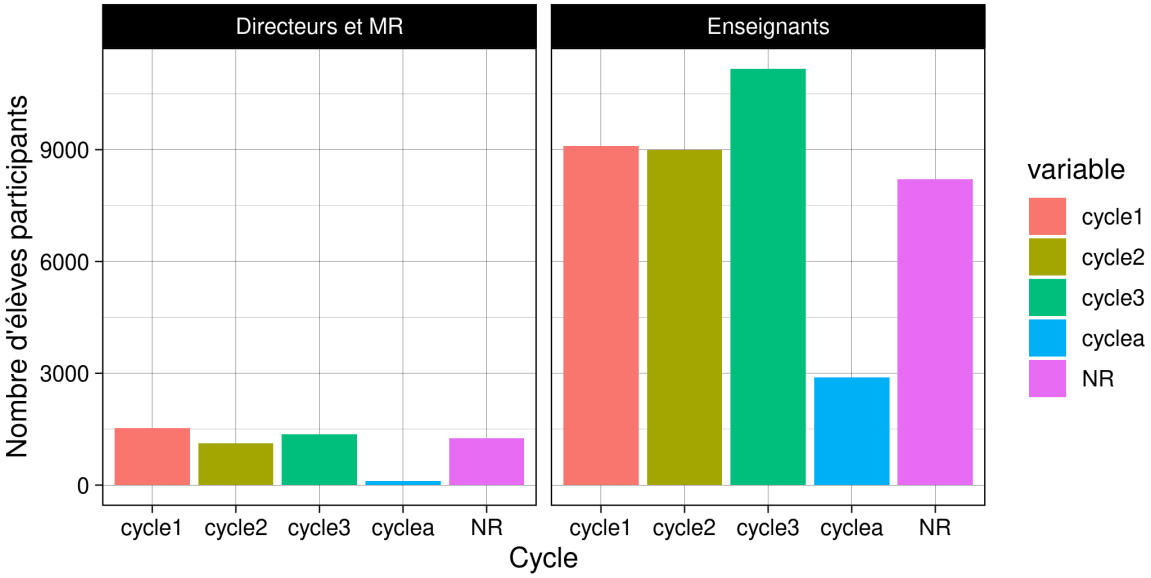

Tableau 3.4 VAS - Répartition par cycle en 2020 (%)

profil	cycle1	cycle2	cycle3	cyclea	NR	Ensemble
Directeurs et MR	28,46	20,80	25,38	1,95	23,40	100
Enseignants	22,55	22,29	27,69	7,14	20,33	100

3.3 Taux de participation (Cycles 1, 2 & 3)

Tableau 3.5 VAS - Proportion d'élèves des cycles 1,2 et 3 participant en 2020

Région	Elèves EN	Elèves (Enseignants)	Elèves (Directeurs et MR)	Taux de participation global %
Alsace	178 152	1538	0	0,86
Aquitaine	297 767	444	0	0,15
Auvergne	121 446	2332	0	1,92
Basse-Normandie	145 745	577	0	0,40
Bourgogne	152 760	0	0	0
Bretagne	333 132	4739	0	1,42
Centre	253 757	5959	0	2,35
Champagne-Ardenne	133 196	0	0	0
Corse	24 938	0	0	0
D.O.M. / T.O.M.	146 920	369	0	0,25
Franche-Comté	119 864	217	0	0,18
Haute-Normandie	192 312	2989	0	1,55
Languedoc-Roussillon	255 073	2286	0	0,90
Limousin	61 373	0	0	0
Lorraine	223 589	3629	0	1,62
Midi-Pyrénées	267 696	5164	0	1,93
Nord-Pas de Calais	467 492	1270	0	0,27
Pays de la Loire	390 872	2770	0	0,71
Picardie	208 029	2830	0	1,36
Poitou-Charentes	162 954	991	0	0,61
Provence-Alpes-Côte d'Azur	474 153	4220	552	1,01
Rhône-Alpes	661 596	9300	0	1,41
Réunion	121 644	7740	183	6,51
Île-de-France	1 269 819	16 261	0	1,28
Total	6 664 279	75 625	735	1,15

Figure 3.5 VAS - Proportion d'élèves des cycles 1,2 et 3 participant en 2020

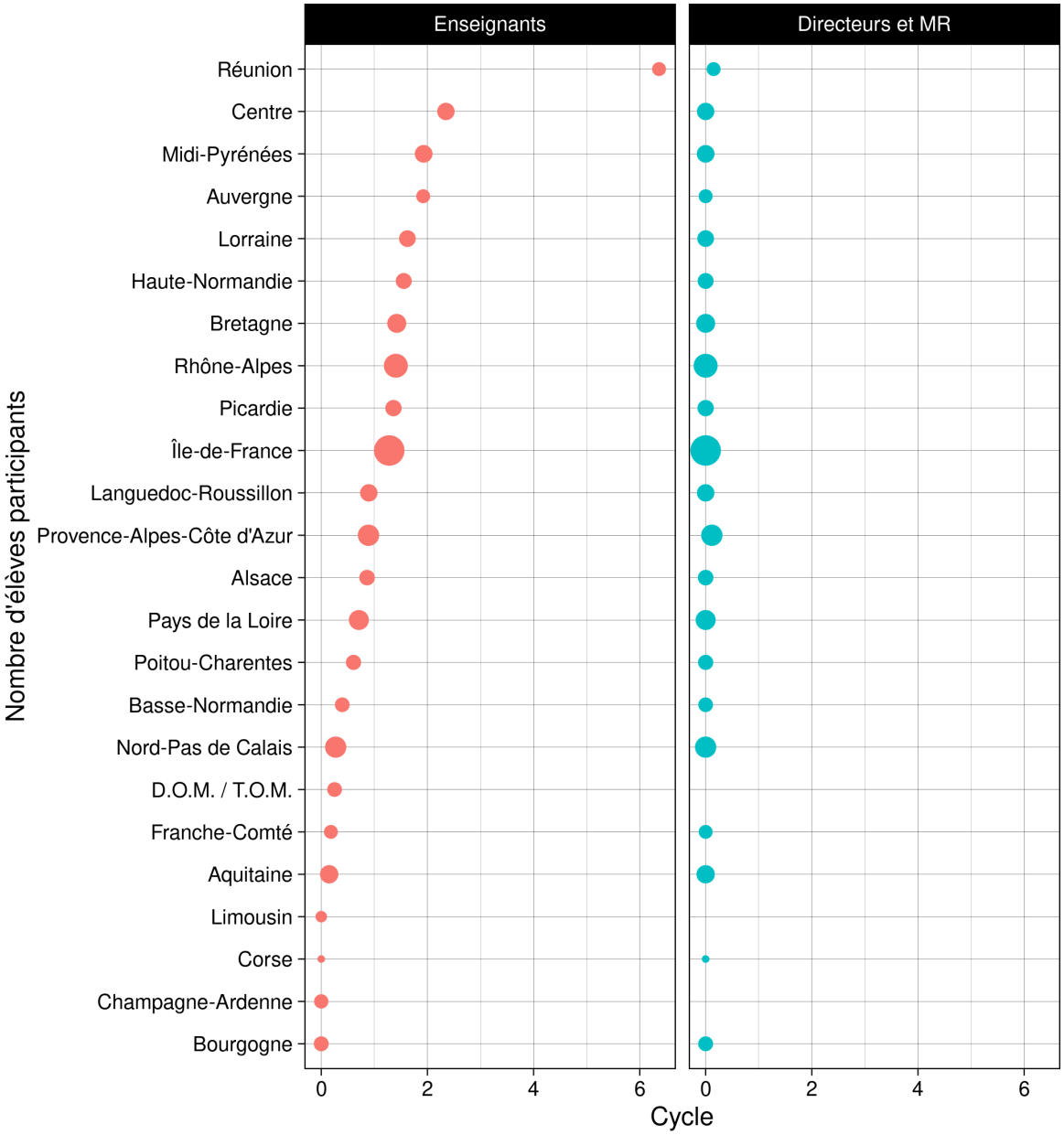

4 Les outils

Tableau 4.1 VAS - Evolution du nombre d'outils diffusés (cumul)

outil	2017	2018	2019	2020
Guide de l'Enseignant (+ feuille de papier UV)	37 172	38 296	39 363	40 015
feuille de papier UV	11 536	11 700	12 204	12 240

Figure 4.1 VAS - Evolution du nombre d'outils diffusés (cumul)

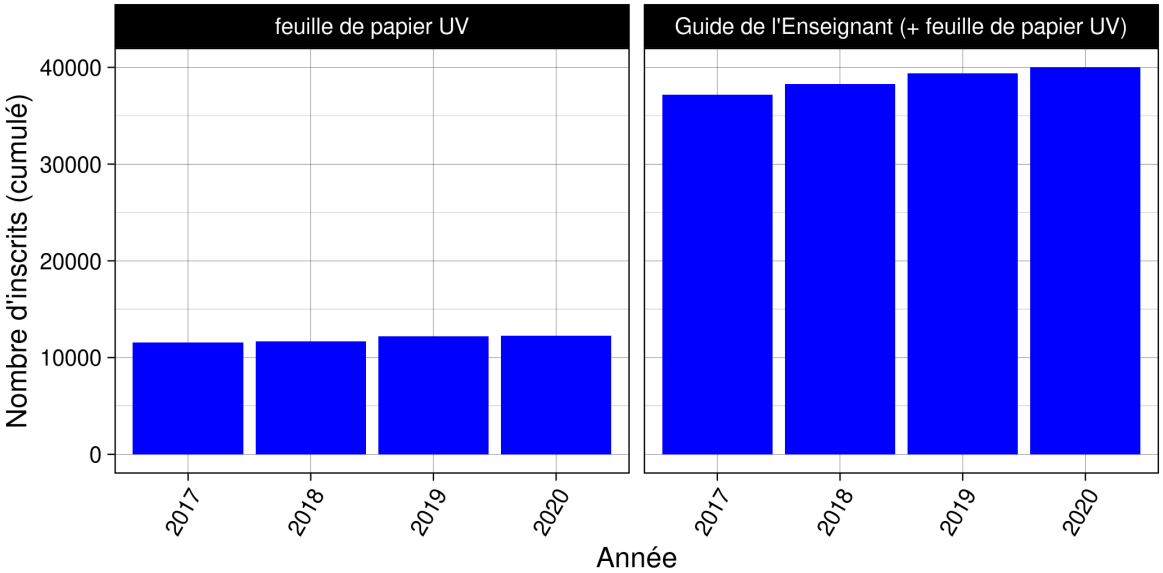

Tableau 4.2 VAS - Evolution du nombre d'outils diffusés (cumul) par Région

outil	keyregion	2017	2018	2019	2020
Guide de l'Enseignant (+UV)	Alsace	448	451		
Guide de l'Enseignant (+UV)	Aquitaine	313	318	323	
Guide de l'Enseignant (+UV)	Auvergne	1753	1804	1840	1881
Guide de l'Enseignant (+UV)	Basse-Normandie	721	722	725	726
Guide de l'Enseignant (+UV)	Bourgogne	529	531	533	
Guide de l'Enseignant (+UV)	Bretagne	2293	2446	2586	2670
Guide de l'Enseignant (+UV)	Centre	2645	2725	2804	2889
Guide de l'Enseignant (+UV)	Champagne-Ardenne	124	125		
Guide de l'Enseignant (+UV)	D.O.M. / T.O.M.	111	113	114	
Guide de l'Enseignant (+UV)	Franche-Comté	109	111		
Guide de l'Enseignant (+UV)	Haute-Normandie	1706	1709	1716	1717
Guide de l'Enseignant (+UV)	Languedoc-Roussillon	304	470	601	693
Guide de l'Enseignant (+UV)	Limousin			158	160
Guide de l'Enseignant (+UV)	Lorraine	1711		1712	1714
Guide de l'Enseignant (+UV)	Midi-Pyrénées	2115	2399	2581	2671
Guide de l'Enseignant (+UV)	Nord-Pas de Calais	570	573	574	
Guide de l'Enseignant (+UV)	Pays de la Loire	1516	1523	1527	1528
Guide de l'Enseignant (+UV)	Picardie	2411			2412
Guide de l'Enseignant (+UV)	Poitou-Charentes		334		
Guide de l'Enseignant (+UV)	Provence-Alpes-Côte d'Azur	594	601	607	
Guide de l'Enseignant (+UV)	Rhône-Alpes	6484	6714	6911	7045
Guide de l'Enseignant (+UV)	Réunion	1726	1842	2052	2138
Guide de l'Enseignant (+UV)	Île-de-France	8303	8310	8370	8401
feuille de papier UV	Alsace	184		191	192
feuille de papier UV	Aquitaine	251		274	275
feuille de papier UV	Auvergne	462	476	488	
feuille de papier UV	Basse-Normandie	239	241	255	257
feuille de papier UV	Bourgogne	256		272	273
feuille de papier UV	Bretagne	660	674	705	709
feuille de papier UV	Centre	686	701	719	
feuille de papier UV	Champagne-Ardenne	101	102	104	
feuille de papier UV	Corse			41	
feuille de papier UV	D.O.M. / T.O.M.	76			
feuille de papier UV	Franche-Comté	81	83	86	87
feuille de papier UV	Haute-Normandie	627	628	640	642
feuille de papier UV	Languedoc-Roussillon	303	304	328	
feuille de papier UV	Limousin	114		119	
feuille de papier UV	Lorraine	420		447	
feuille de papier UV	Midi-Pyrénées	716	721	759	
feuille de papier UV	Nord-Pas de Calais	391		408	
feuille de papier UV	Pays de la Loire	488		516	518
feuille de papier UV	Picardie	608	612	621	
feuille de papier UV	Poitou-Charentes	186		195	197
feuille de papier UV	Provence-Alpes-Côte d'Azur	506	512	545	548
feuille de papier UV	Rhône-Alpes	1782	1831	1899	1901
feuille de papier UV	Réunion	445	468	500	509
feuille de papier UV	Île-de-France	1900	1927	1999	2005
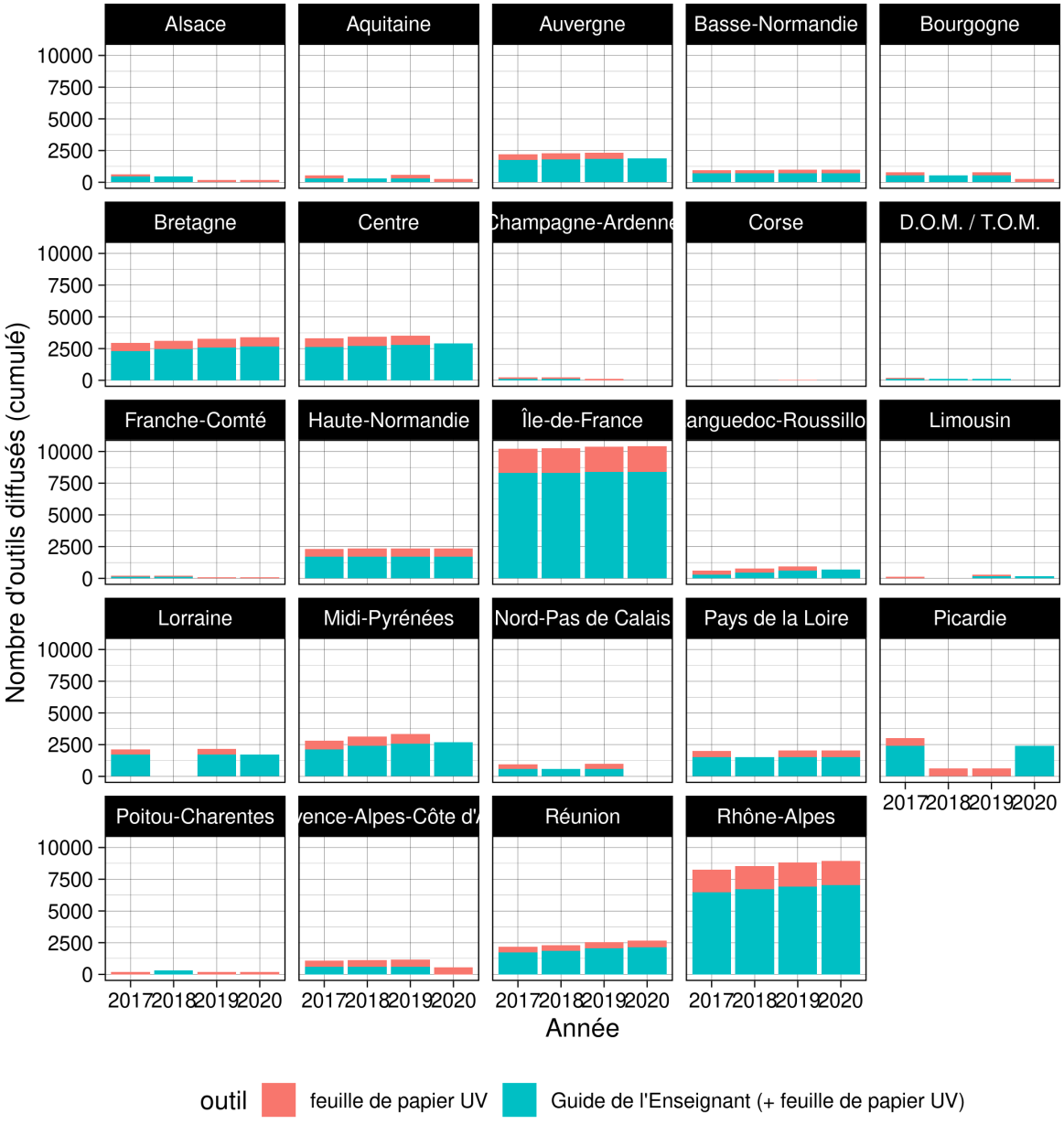
Figure 4.2 VAS - Evolution du nombre d'outils diffusés (cumul) par Région