

http ://www.blset.com

Vivre avec le soleil

France

Enquête nationale 2021-2022 - Evaluation opérationnelle

15 décembre 2022

Table des matières

1 Synthèse **6**
1.1 Evolution du nombre d'inscrits à mi mai 8
1.2 Evolution du nombre d'élèves participants 8

2 Les inscrits **10**
2.1 Les relais 10
2.1.1 Evolution en volume des relais inscrits 10
2.1.2 Profil des relais inscrits 12
2.2 Les enseignants 13

3 Les élèves **19**
3.1 Evolution en volume du nombre d'élèves participants 19
3.2 Répartition des élèves par cycle 22
3.3 Taux de participation (Cycles 1, 2 & 3) 24

4 Les outils **26**

Liste des tableaux

1.1 VAS-synthese - Principaux indicateurs 6
1.2 VAS-synthese - Principaux indicateurs 6
1.3 VAS-synthese - Principaux indicateurs 7
1.4 VAS - Evolution du nombre d'inscrits, cumulé à mi-mai 8
1.5 VAS - Evolution du nombre d'élèves participants 9

2.1 VAS - Evolution du nombre de relais inscrits au programme (cumulé) 10
2.2 VAS - Evolution du nombre de relais inscrits, cumulé à mi-mai 11
2.3 VAS - Profil des relais inscrits en 2022 13
2.4 VAS - Evolution du nombre d'enseignants inscrits, cumulé à mi-mai 14
2.5 VAS - Evolution par région du nombre d'enseignants inscrits, cumulé à mi-mai 15
2.6 VAS-inscrits-profils - Comment les enseignants ont-ils connu le programme? 17
2.7 VAS-inscrits-profils - Comment les enseignants ont-ils connu le programme? 18

3.1 VAS - Evolution du nombre d'élèves participants 19
3.2 VAS - Evolution du nombre d'élèves participants par région 20
3.3 VAS - Evolution de la répartition par cycle 22
3.4 VAS - Répartition par cycle en 2022 (%) 23
3.5 VAS - Proportion d'élèves des cycles 1,2 et 3 participant en 2022 24

4.1 VAS - Evolution du nombre d'outils diffusés (cumul) 26
4.2 VAS - Evolution du nombre d'outils diffusés (cumul) par Région 27

Table des figures

1.1 VAS - Evolution du nombre d'inscrits, cumulé à mi-mai 8
1.2 VAS - Evolution du nombre d'élèves participants 9

2.1 VAS - Evolution du nombre de relais inscrits au programme (cumulé) 10
2.2 VAS - Evolution du nombre de relais inscrits, cumulé à mi-mai 12
2.3 VAS - Profil des relais inscrits en 2022 13
2.4 VAS - Evolution du nombre d'enseignants inscrits, cumulé à mi-mai 14
2.5 VAS - Evolution par région du nombre d'enseignants inscrits, cumulé à mi-mai 16
2.6 VAS-inscrits-profils - Comment les enseignants ont-ils connu le programme? 17
2.7 VAS-inscrits-profils - Comment les enseignants ont-ils connu le programme? 18

3.1 VAS - Evolution du nombre d'élèves participants 19
3.2 VAS - Evolution du nombre d'élèves participants par région 21
3.3 VAS - Evolution de la répartition par cycle 22
3.4 VAS - Répartition par cycle en 2022 (%) 23
3.5 VAS - Proportion d'élèves des cycles 1,2 et 3 participant en 2022 25

4.1 VAS - Evolution du nombre d'outils diffusés (cumul) 26
4.2 VAS - Evolution du nombre d'outils diffusés (cumul) par Région 28

Enquête menée du premier juillet 2021-2022 au premier décembre 2021-2022

1 Synthèse

Tableau 1.1 VAS-synthese - Principaux indicateurs

variable	2015	2016	2017
Classes ayant mis en œuvre le programme	4377,00	3457,00	3191,00
Heures consacrées au programme en moyenne	7,00	7,10	7,30
Nombre d'élèves participants	100 646,00	79 486,00	73 374,00
taux de participation cycles 1,2 et 3	1,38	1,09	1,00
Nombre d'enfants sensibilisés uniquement	130 556,00	97 946,00	88 274,00
Nombre de parents sensibilisés	86 919,00	67 939,00	58 429,00
Nombre de bénéficiaires de formation	9518,00	9831,00	9675,00

Tableau 1.2 VAS-synthese - Principaux indicateurs

variable	2018	2019	2020
Classes ayant mis en œuvre le programme	3314,00	3816,00	3677,00
Heures consacrées au programme en moyenne	7,00	6,90	6,00
Nombre d'élèves participants	76 201,00	87 745,00	84 571,00
taux de participation cycles 1,2 et 3	1,04	1,20	1,16
Nombre d'enfants sensibilisés uniquement	103 269,00	119 172,00	106 811,00
Nombre de parents sensibilisés	67 936,00	71 882,00	73 174,00
Nombre de bénéficiaires de formation	16 398,00	6542,00	1490,00

Tableau 1.3 VAS-synthese - Principaux indicateurs

variable	2021	2022
Classes ayant mis en œuvre le programme	2002,00	2030,00
Heures consacrées au programme en moyenne	7,70	7,00
Nombre d'élèves participants	46 036,00	46 673,00
taux de participation cycles 1,2 et 3	0,63	0,64
Nombre d'enfants sensibilisés uniquement	78 409,00	72 714,00
Nombre de parents sensibilisés	41 381,00	52 417,00
Nombre de bénéficiaires de formation	5708,00	8417,00

1.1 Evolution du nombre d'inscrits à mi mai

Nombre total d'inscrits à mi-mai : 51659

Tableau 1.4 VAS - Evolution du nombre d'inscrits, cumulé à mi-mai

Année	inscrits de l'année	cumul des inscrits
2019	1478,00	49 368,00
2020	981,00	50 349,00
2021	620,00	50 969,00
2022	690,00	51 659,00

Figure 1.1 VAS - Evolution du nombre d'inscrits, cumulé à mi-mai

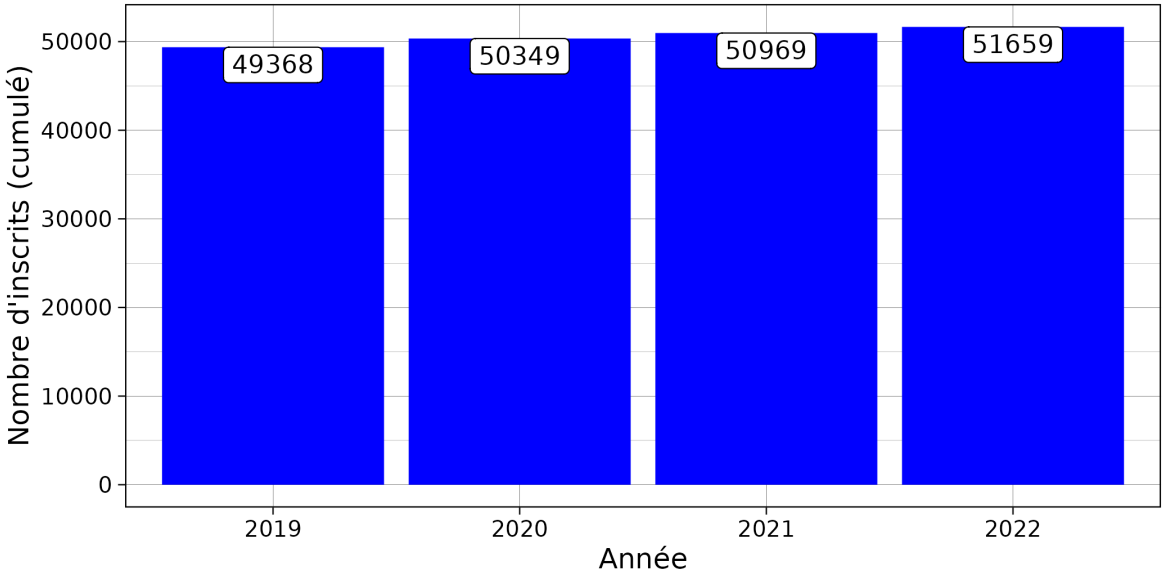

1.2 Evolution du nombre d'élèves participants

Nombre total d'élèves participants depuis le lancement : 1253475

Figure 1.2 VAS - Evolution du nombre d'élèves participants

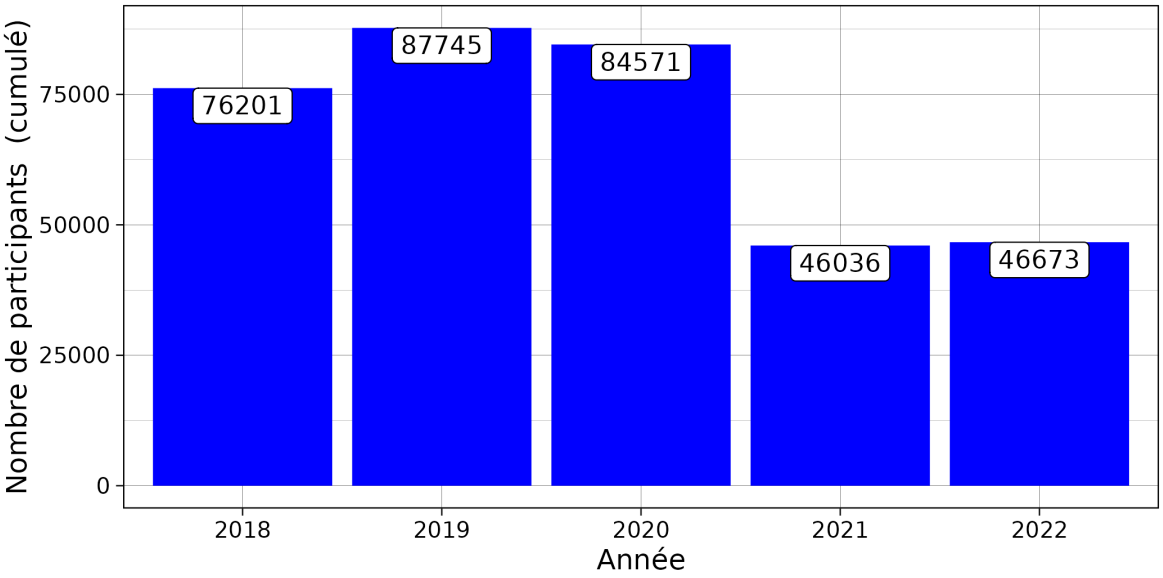

Tableau 1.5 VAS - Evolution du nombre d'élèves participants

Année	participants
2011	103 849,00
2012	79 445,00
2013	84 964,00
2014	97 945,00
2015	100 646,00
2016	79 486,00
2017	73 374,00
2018	76 201,00
2019	87 745,00
2020	84 571,00
2021	46 036,00
2022	46 673,00

2 Les inscrits

2.1 Les relais

2.1.1 Evolution en volume des relais inscrits

Nombre de relais inscrits à mi-mai : 10194

Tableau 2.1 VAS - Evolution du nombre de relais inscrits au programme (cumulé)

Année	inscrits de l'année	cumul des inscrits
2019	250,00	9855,00
2020	140,00	9995,00
2021	83,00	10 078,00
2022	116,00	10 194,00

Figure 2.1 VAS - Evolution du nombre de relais inscrits au programme (cumulé)

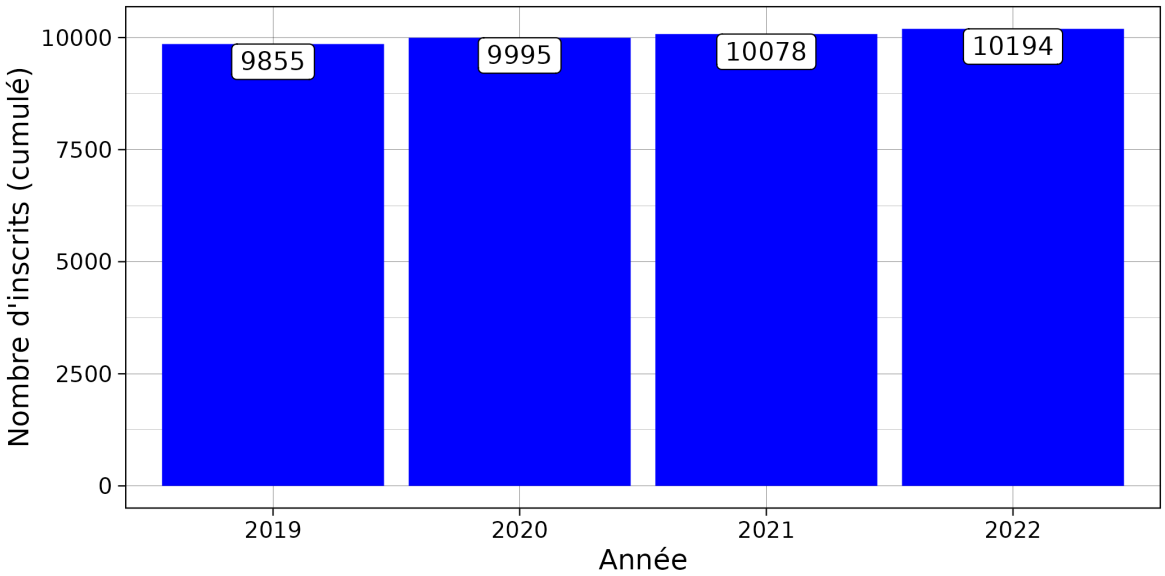

Tableau 2.2 VAS - Evolution du nombre de relais inscrits, cumulé à mi-mai

Région	2018	2019	2020	2021	2022
- NR	3,00	3,00	3,00	3,00	3,00
Alsace	122,00	122,00	122,00	124,00	124,00
Aquitaine	174,00	186,00	190,00	191,00	196,00
Auvergne	385,00	391,00	394,00	399,00	408,00
Basse-Normandie	287,00	288,00	289,00	289,00	289,00
Bourgogne	260,00	262,00	262,00	263,00	263,00
Bretagne	395,00	413,00	433,00	439,00	444,00
Centre	640,00	646,00	661,00	662,00	673,00
Champagne-Ardenne	68,00	70,00	71,00	71,00	71,00
Corse	61,00	64,00	66,00	66,00	66,00
D.O.M. / T.O.M.	59,00	61,00	61,00	61,00	63,00
Franche-Comté	68,00	70,00	73,00	76,00	78,00
Haute-Normandie	528,00	530,00	533,00	533,00	534,00
Languedoc-Roussillon	148,00	166,00	176,00	186,00	192,00
Limousin	77,00	83,00	88,00	92,00	96,00
Lorraine	319,00	321,00	322,00	322,00	324,00
Midi-Pyrénées	718,00	736,00	745,00	751,00	761,00
Nord-Pas de Calais	338,00	340,00	347,00	350,00	354,00
Pays de la Loire	458,00	464,00	468,00	471,00	473,00
Picardie	667,00	669,00	671,00	672,00	672,00
Poitou-Charentes	108,00	114,00	115,00	115,00	118,00
Provence-Alpes-Côte d'Azur	348,00	355,00	357,00	361,00	369,00
Rhône-Alpes	1381,00	1400,00	1424,00	1438,00	1455,00
Réunion	314,00	382,00	387,00	399,00	410,00
Île-de-France	1703,00	1719,00	1737,00	1744,00	1758,00
Ensemble	9629,00	9855,00	9995,00	10 078,00	10 194,00

Figure 2.2 VAS - Evolution du nombre de relais inscrits, cumulé à mi-mai

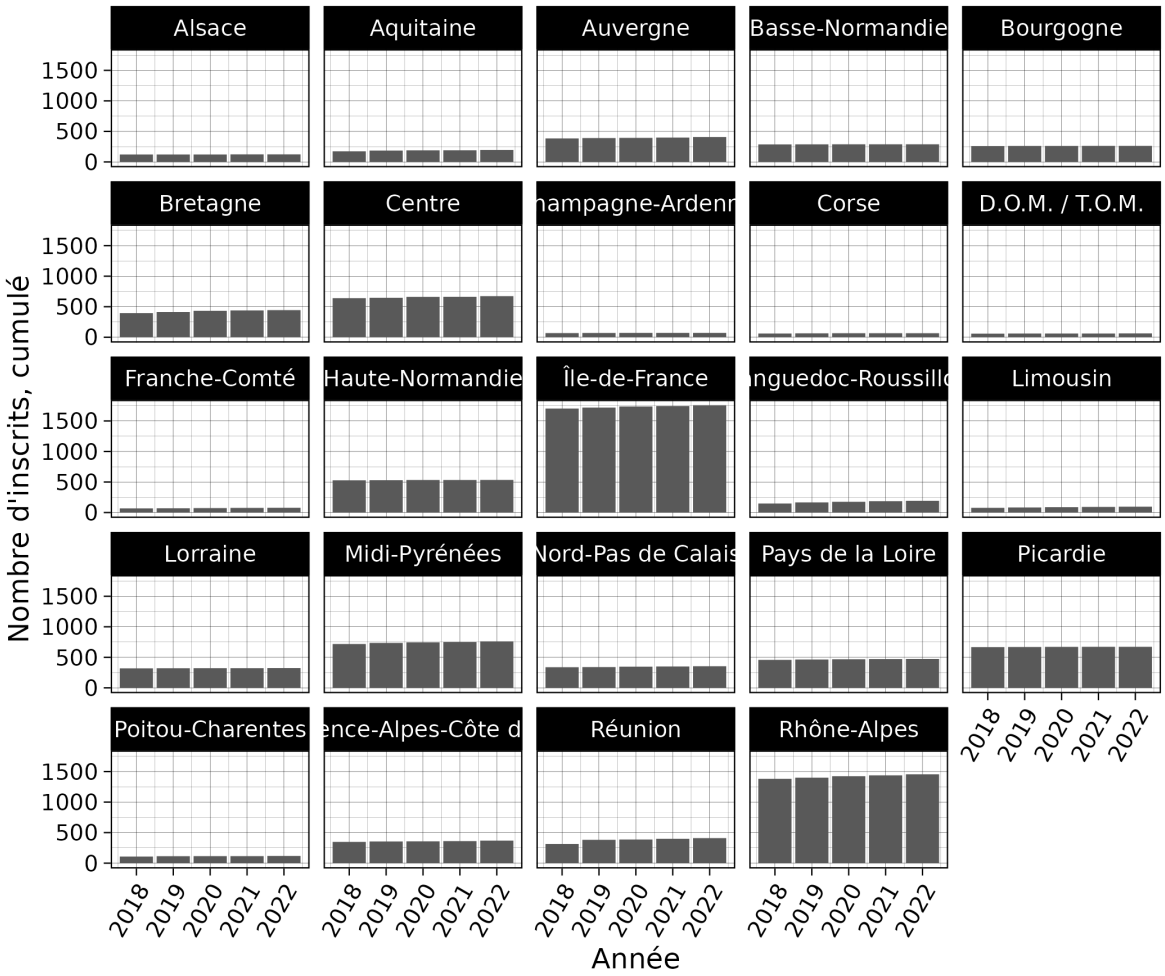

2.1.2 Profil des relais inscrits

Directeurs et maîtres ressource

- Maître ressource
- Chef d'établissement

Formateurs

- Professeurs d'IUFM
- Conseiller pédagogique
- IEN, IPR

Divers

- Responsable animation
- Médecin scolaire, Médecin conseil, infirmier scolaire

- Journaliste

Tableau 2.3 VAS - Profil des relais inscrits en 2022

Profil	inscrits de l'année	pourcent
Directeurs et MR	26,00	22,40
Divers	58,00	50,00
Formateurs	32,00	27,60

Figure 2.3 VAS - Profil des relais inscrits en 2022

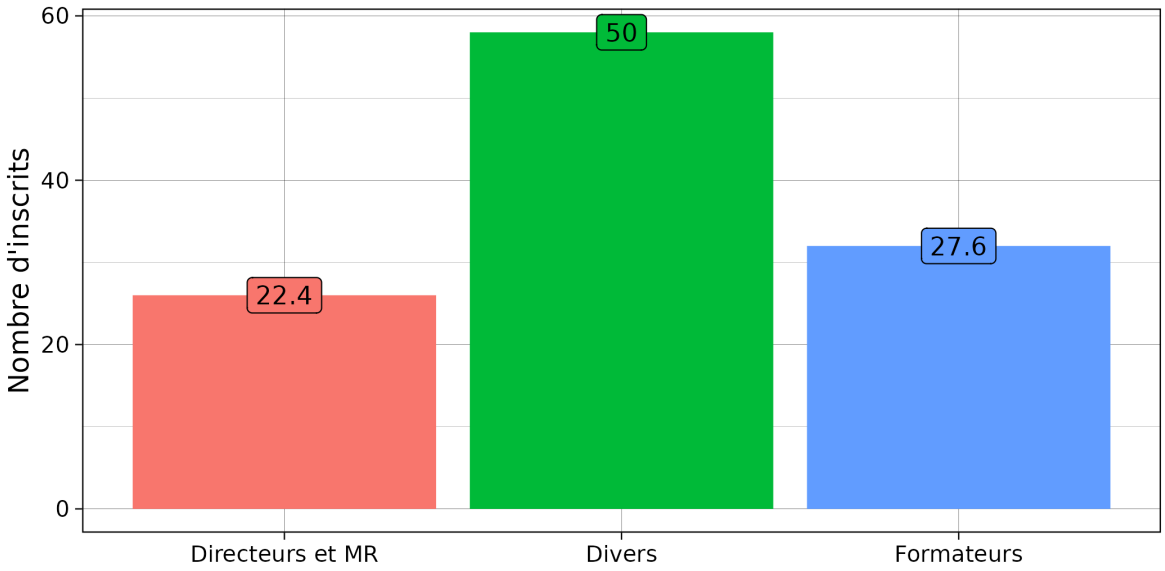

2.2 Les enseignants

Nombre total d'enseignants inscrits à mi-mai : 41465

Figure 2.4 VAS - Evolution du nombre d'enseignants inscrits, cumulé à mi-mai

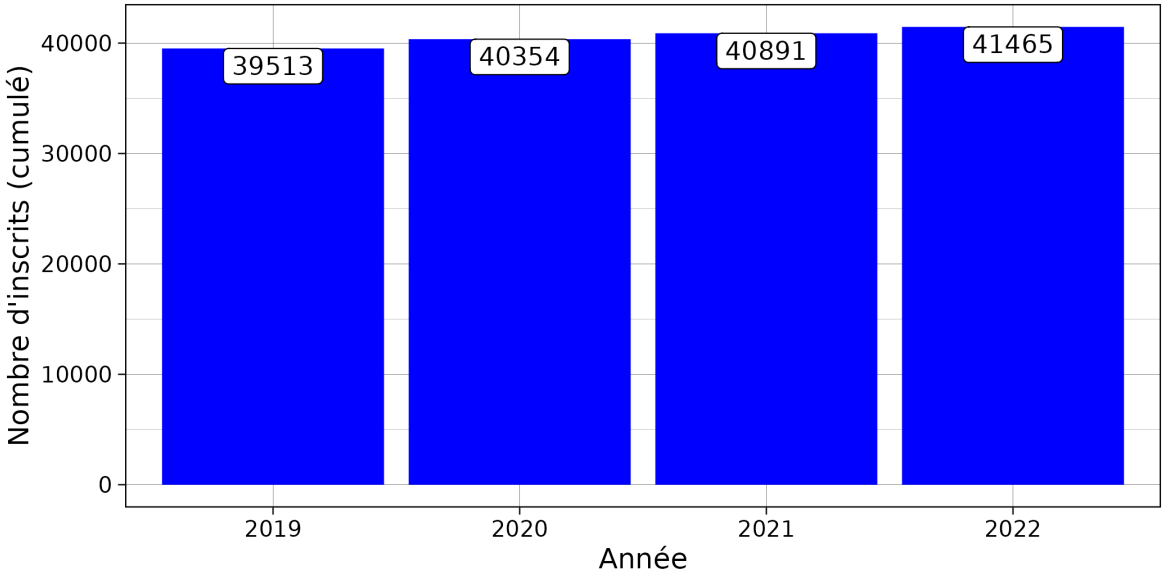

Tableau 2.4 VAS - Evolution du nombre d'enseignants inscrits, cumulé à mi-mai

Année	inscrits de l'année	cumul des inscrits
2019	1314,00	39 513,00
2020	841,00	40 354,00
2021	537,00	40 891,00
2022	574,00	41 465,00

Tableau 2.5 VAS - Evolution par région du nombre d'enseignants inscrits, cumulé à mi-mai

Région	2018	2019	2020	2021	2022
- NR	4,00	5,00	5,00	5,00	5,00
Alsace	500,00	500,00	508,00	511,00	512,00
Aquitaine	593,00	615,00	626,00	657,00	670,00
Auvergne	1645,00	1678,00	1724,00	1747,00	1769,00
Basse-Normandie	721,00	733,00	735,00	738,00	739,00
Bourgogne	615,00	626,00	633,00	638,00	645,00
Bretagne	2463,00	2606,00	2689,00	2706,00	2729,00
Centre	2439,00	2547,00	2622,00	2675,00	2738,00
Champagne-Ardenne	242,00	245,00	254,00	256,00	260,00
Corse	118,00	120,00	121,00	121,00	121,00
D.O.M. / T.O.M.	269,00	274,00	276,00	278,00	282,00
Franche-Comté	190,00	202,00	208,00	210,00	213,00
Haute-Normandie	1582,00	1592,00	1602,00	1604,00	1613,00
Languedoc-Roussillon	540,00	673,00	757,00	822,00	877,00
Limousin	202,00	206,00	210,00	218,00	221,00
Lorraine	1708,00	1716,00	1731,00	1745,00	1751,00
Midi-Pyrénées	2278,00	2450,00	2538,00	2605,00	2680,00
Nord-Pas de Calais	1109,00	1119,00	1132,00	1146,00	1153,00
Pays de la Loire	1683,00	1724,00	1737,00	1752,00	1762,00
Picardie	2051,00	2062,00	2072,00	2079,00	2085,00
Poitou-Charentes	499,00	503,00	509,00	512,00	518,00
Provence-Alpes-Côte d'Azur	1143,00	1180,00	1203,00	1216,00	1228,00
Rhône-Alpes	6096,00	6287,00	6415,00	6508,00	6625,00
Réunion	1794,00	1968,00	2079,00	2142,00	2232,00
Île-de-France	7777,00	7882,00	7968,00	8000,00	8037,00
Ensemble	38 261,00	39 513,00	40 354,00	40 891,00	41 465,00

Figure 2.5 VAS - Evolution par région du nombre d'enseignants inscrits, cumulé à mi-mai

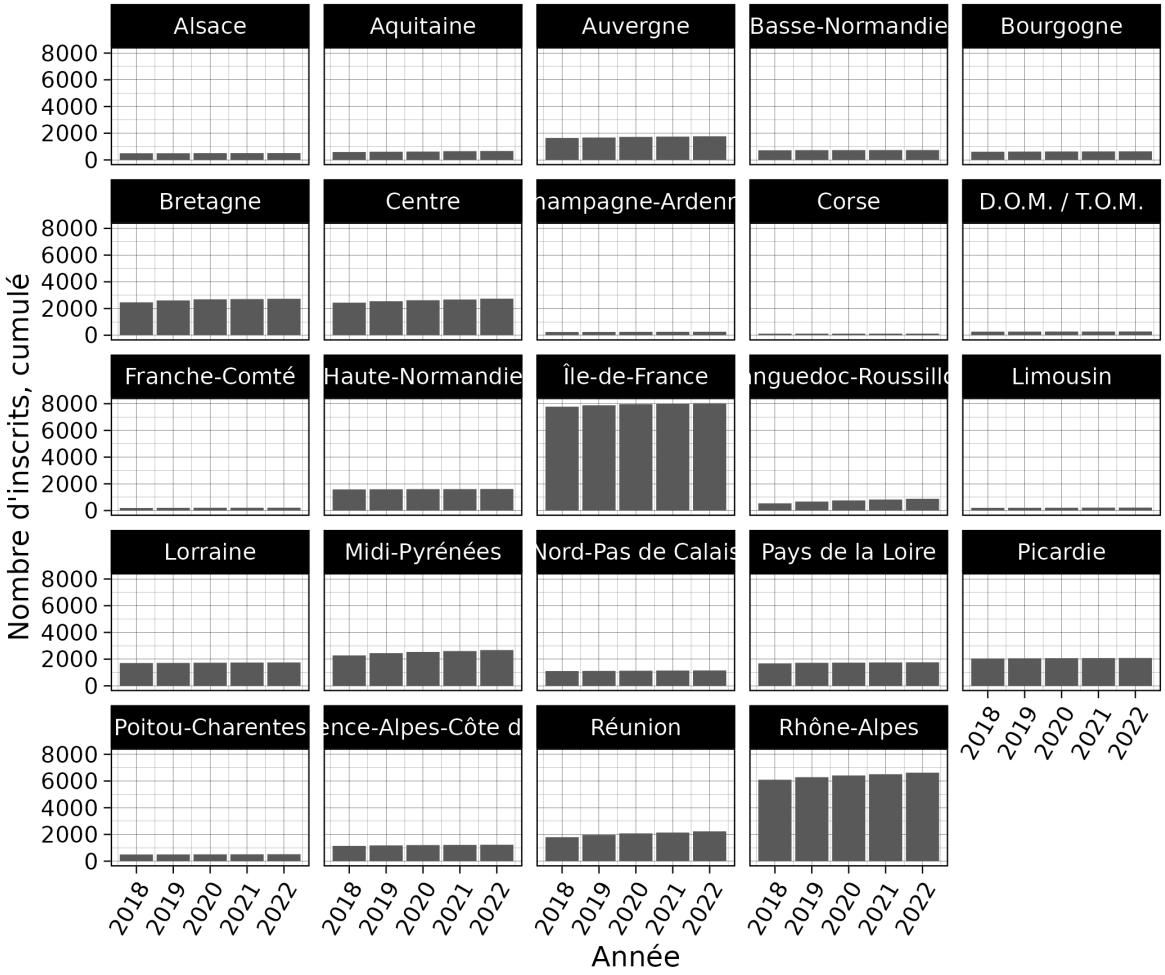

Tableau 2.6 VAS-inscrits-profils - Comment les enseignants ont-ils connu le programme?

Moyen	Moyen regroupé	Citations	Pourcent
LAMAP	Education nationale	829,00	16,29
Site passerelles	Sécurité solaire	809,00	15,89
Email	Media	694,00	13,63
Collègue	Education nationale	506,00	9,94
IEN	Education nationale	462,00	9,08
Autre moyen	Autre moyen	391,00	7,68
Moteur de recherche	Sécurité solaire	390,00	7,66
Site soleil	Sécurité solaire	293,00	5,76
conseiller pédagogique	Education nationale	234,00	4,60
Chef	Education nationale	210,00	4,13
Media pro	Media	126,00	2,48
Rectorat	Education nationale	104,00	2,04
Media	Media	28,00	0,55
Infirmier	Education nationale	14,00	0,28

Figure 2.6 VAS-inscrits-profils - Comment les enseignants ont-ils connu le programme?

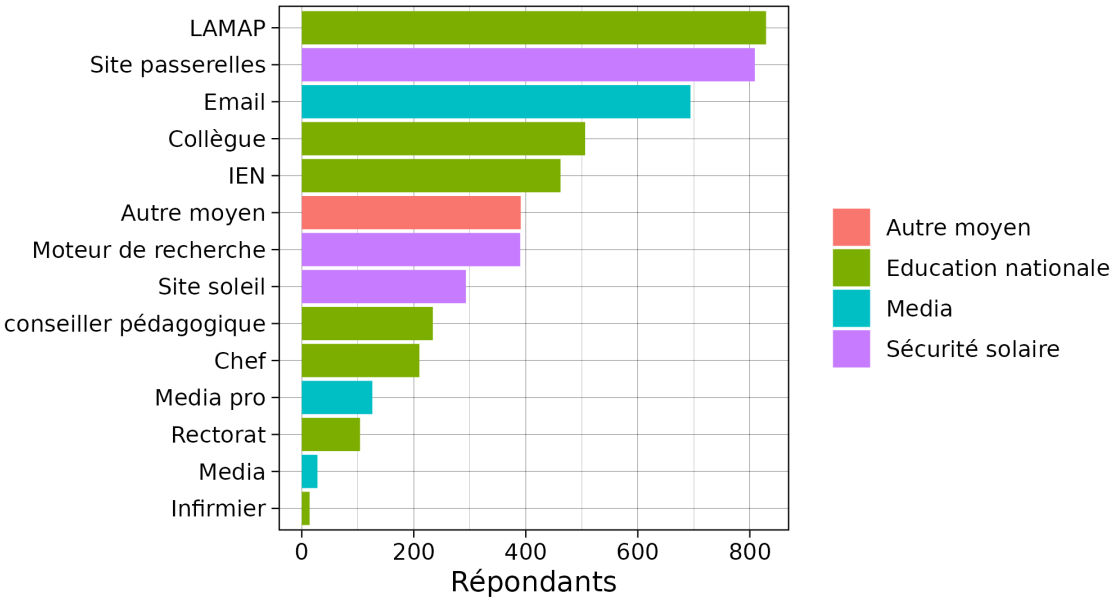

Tableau 2.7 VAS-inscrits-profils - Comment les enseignants ont-ils connu le programme?

Moyen regroupé	Citations	Pourcent
Education nationale	2359,00	46,35
Sécurité solaire	1492,00	29,31
Media	848,00	16,66
Autre moyen	391,00	7,68

Figure 2.7 VAS-inscrits-profils - Comment les enseignants ont-ils connu le programme?

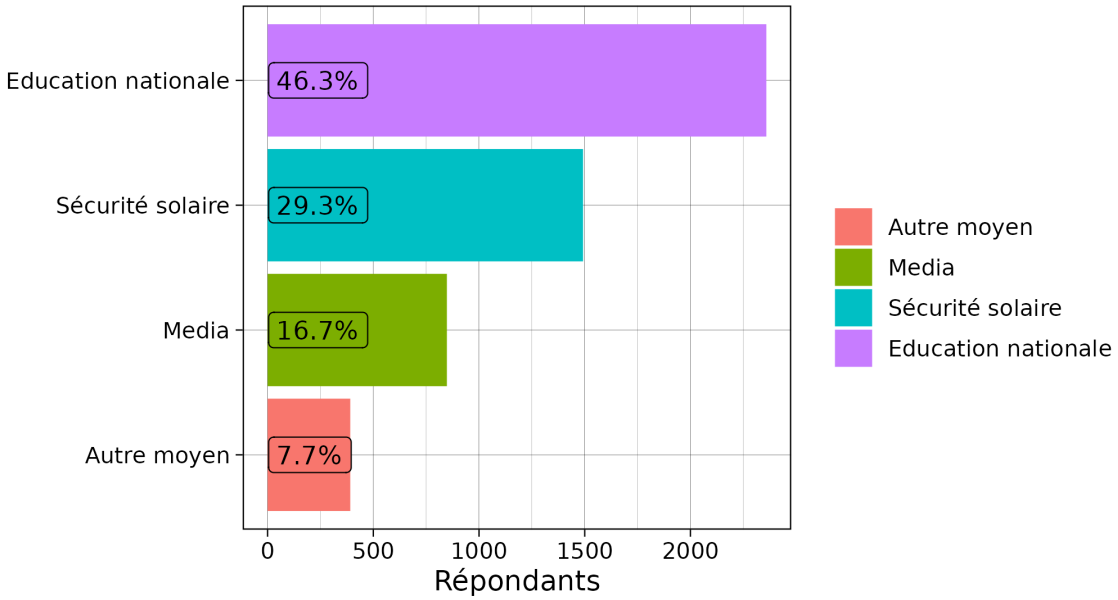

3 Les élèves

3.1 Evolution en volume du nombre d'élèves participants

Nombre total d'élèves participants depuis le lancement : 1253475

Tableau 3.1 VAS - Evolution du nombre d'élèves participants

Année	participants
2011	103 849,00
2012	79 445,00
2013	84 964,00
2014	97 945,00
2015	100 646,00
2016	79 486,00
2017	73 374,00
2018	76 201,00
2019	87 745,00
2020	84 571,00
2021	46 036,00
2022	46 673,00

Figure 3.1 VAS - Evolution du nombre d'élèves participants

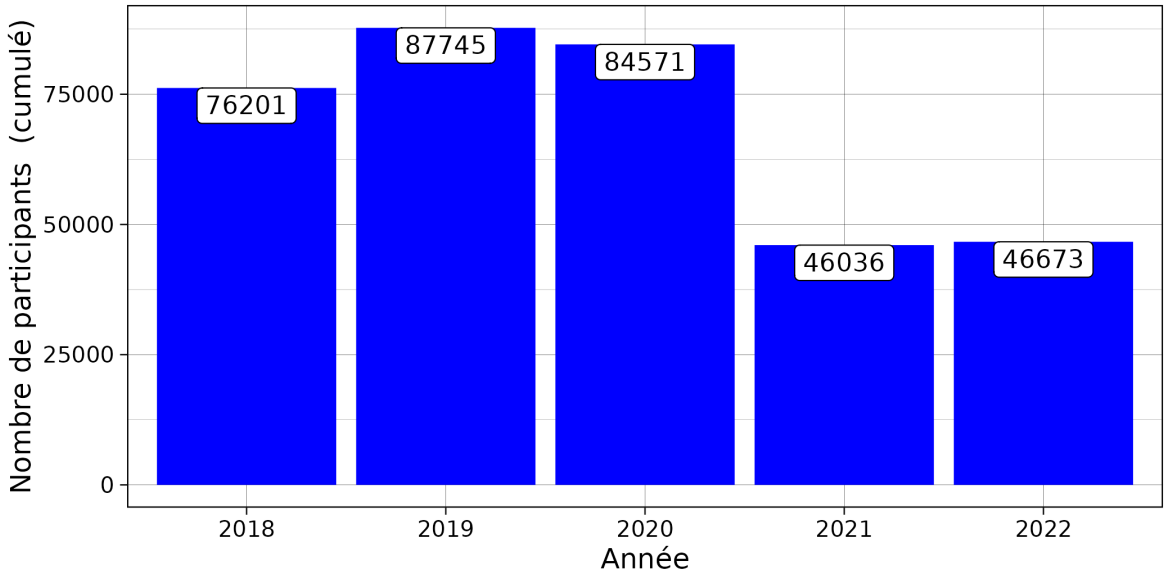

Tableau 3.2 VAS - Evolution du nombre d'élèves participants par région

Région	2019	2020	2021	2022
- NR	57,00	0,00	0,00	0,00
Alsace	1460,00	1718,00	489,00	346,00
Aquitaine	2176,00	514,00	847,00	1013,00
Auvergne	3392,00	2643,00	1991,00	1130,00
Basse-Normandie	1424,00	626,00	0,00	465,00
Bourgogne	959,00	0,00	250,00	0,00
Bretagne	5847,00	5354,00	2001,00	2381,00
Centre	5994,00	6608,00	2734,00	3205,00
Champagne-Ardenne	208,00	0,00	120,00	0,00
Corse	0,00	0,00	0,00	0,00
D.O.M. / T.O.M.	1383,00	423,00	159,00	332,00
Franche-Comté	801,00	265,00	172,00	0,00
Haute-Normandie	2884,00	3203,00	1566,00	1324,00
Languedoc-Roussillon	3168,00	2458,00	1785,00	1779,00
Limousin	263,00	0,00	691,00	564,00
Lorraine	3325,00	4008,00	2367,00	557,00
Midi-Pyrénées	6440,00	5687,00	3238,00	3077,00
Nord-Pas de Calais	2832,00	1394,00	952,00	1187,00
Pays de la Loire	2577,00	3099,00	985,00	1074,00
Picardie	4405,00	3124,00	1864,00	1210,00
Poitou-Charentes	1508,00	1114,00	452,00	449,00
Provence-Alpes-Côte d'Azur	4355,00	5169,00	1637,00	1895,00
Rhône-Alpes	11 490,00	9953,00	6151,00	6793,00
Réunion	10 163,00	8885,00	7691,00	10 210,00
Île-de-France	10 634,00	18 326,00	7894,00	7682,00

Figure 3.2 VAS - Evolution du nombre d'élèves participants par région

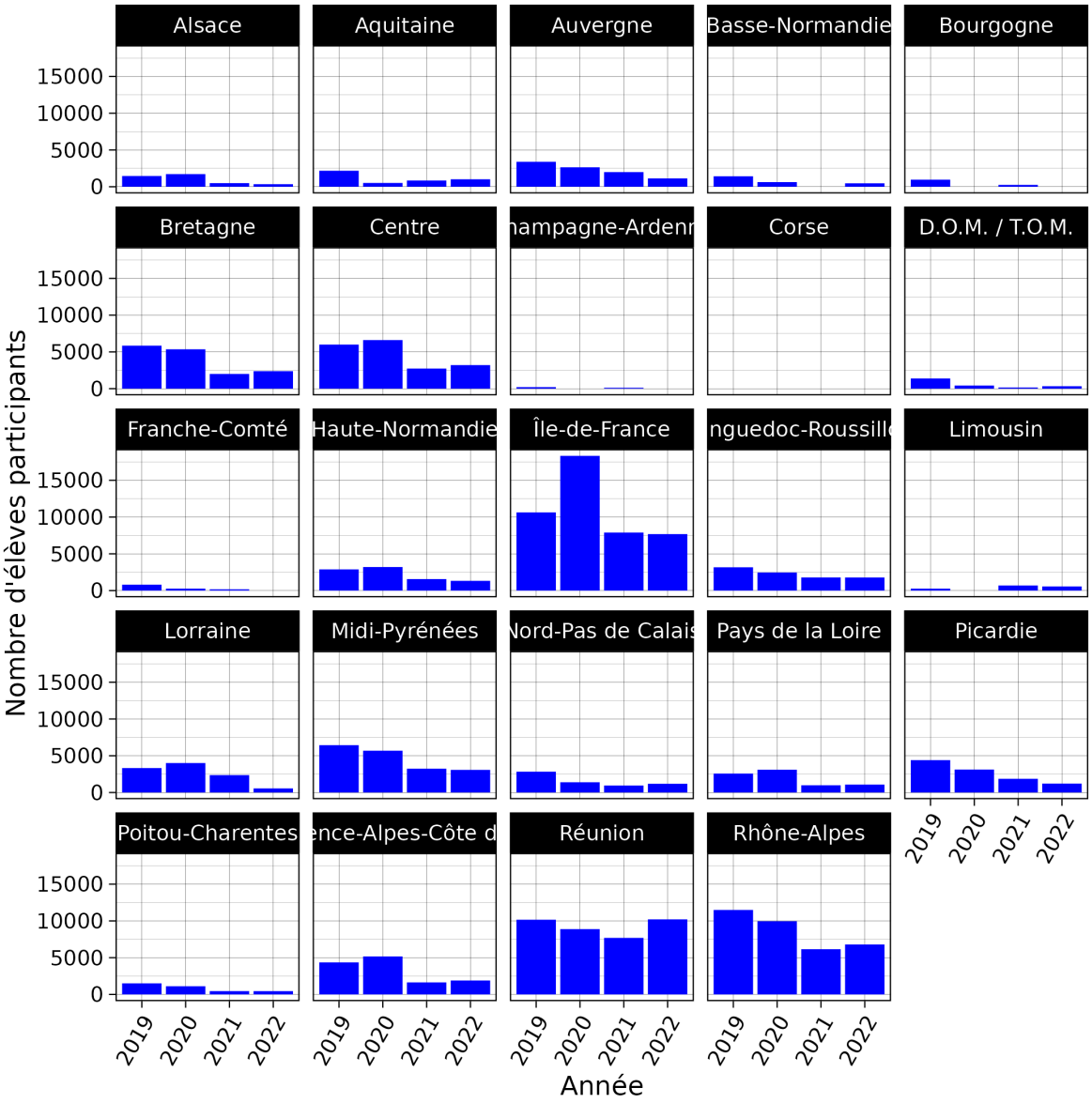

3.2 Répartition des élèves par cycle

Tableau 3.3 VAS - Evolution de la répartition par cycle

profil	annee	cycle1	cycle2	cycle3	cyclea	NR
Directeurs et MR	2018	1494,00	1112,00	1345,00	98,00	1250,00
Directeurs et MR	2019	1516,00	1115,00	1355,00	101,00	1255,00
Directeurs et MR	2020	1534,00	1122,00	1368,00	104,00	1264,00
Directeurs et MR	2021	1539,00	1127,00	1373,00	106,00	1268,00
Directeurs et MR	2022	1546,00	1133,00	1378,00	107,00	1275,00
Enseignants	2018	8488,00	8454,00	10 481,00	2695,00	8143,00
Enseignants	2019	8882,00	8777,00	10 871,00	2813,00	8170,00
Enseignants	2020	9114,00	9001,00	11 167,00	2882,00	8190,00
Enseignants	2021	9259,00	9163,00	11 343,00	2931,00	8195,00
Enseignants	2022	9435,00	9330,00	11 530,00	2963,00	8207,00

Figure 3.3 VAS - Evolution de la répartition par cycle

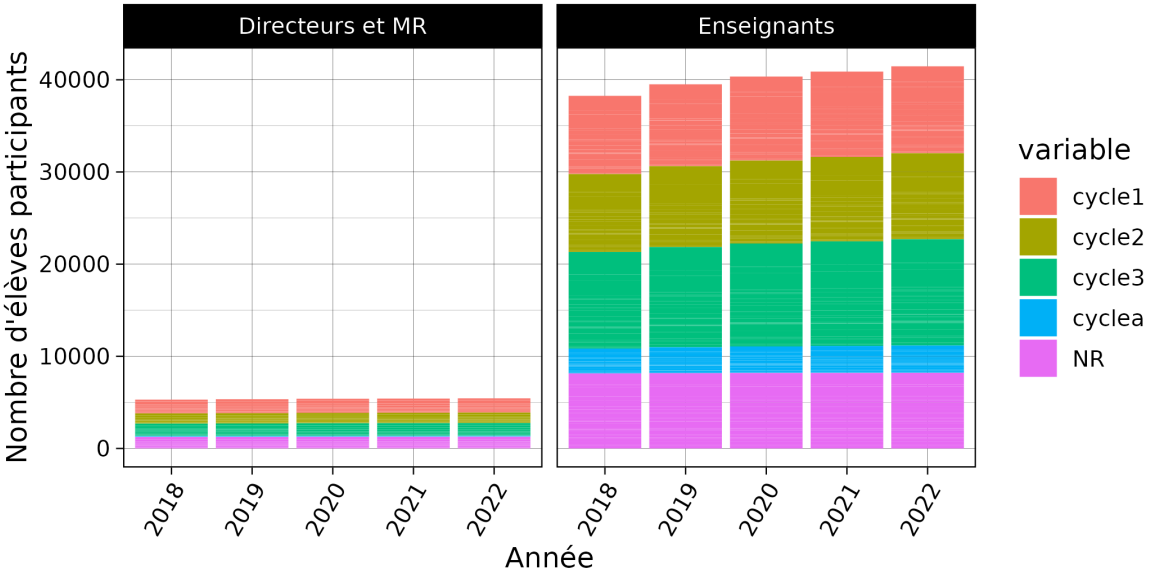

Figure 3.4 VAS - Répartition par cycle en 2022 (%)

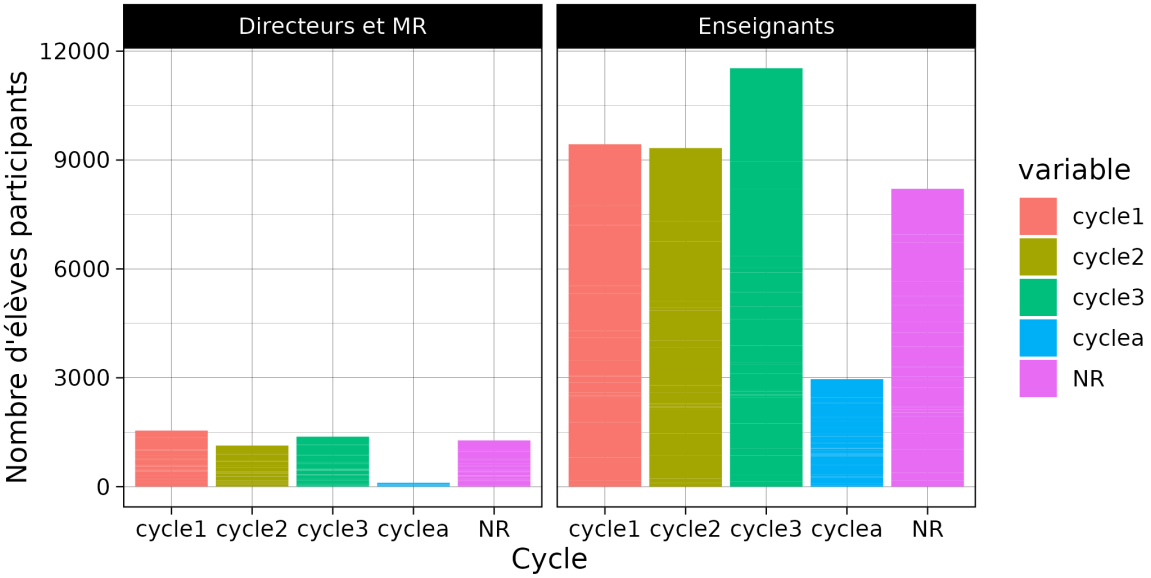

Tableau 3.4 VAS - Répartition par cycle en 2022 (%)

profil	cycle1	cycle2	cycle3	cyclea	NR	Ensemble
Directeurs et MR	28,42	20,83	25,34	1,97	23,44	100,00
Enseignants	22,75	22,50	27,81	7,15	19,79	100,00

3.3 Taux de participation (Cycles 1, 2 & 3)

Tableau 3.5 VAS - Proportion d'élèves des cycles 1,2 et 3 participant en 2022

Région	Elèves EN	Elèves (Enseignants)	Elèves (Directeurs et MR)	Taux de participation global %
Alsace	178 152,00	311,00	0,00	0,17
Aquitaine	297 767,00	887,00	0,00	0,30
Auvergne	121 446,00	1003,00	0,00	0,83
Basse-Normandie	145 745,00	429,00	0,00	0,29
Bourgogne	152 760,00	0,00	0,00	0,00
Bretagne	333 132,00	2111,00	0,00	0,63
Centre	253 757,00	2880,00	0,00	1,13
Champagne-Ardenne	133 196,00	0,00	0,00	0,00
Corse	24 938,00	0,00	0,00	0,00
D.O.M. / T.O.M.	146 920,00	294,00	0,00	0,20
Franche-Comté	119 864,00	0,00	0,00	0,00
Haute-Normandie	192 312,00	1236,00	0,00	0,64
Languedoc-Roussillon	255 073,00	1633,00	0,00	0,64
Limousin	61 373,00	499,00	0,00	0,81
Lorraine	223 589,00	504,00	0,00	0,23
Midi-Pyrénées	267 696,00	2591,00	237,00	1,06
Nord-Pas de Calais	467 492,00	1080,00	0,00	0,23
Pays de la Loire	390 872,00	948,00	0,00	0,24
Picardie	208 029,00	1095,00	0,00	0,53
Poitou-Charentes	162 954,00	399,00	0,00	0,24
Provence-Alpes-Côte d'Azur	474 153,00	1649,00	0,00	0,35
Rhône-Alpes	661 596,00	6124,00	218,00	0,96
Réunion	121 644,00	8889,00	523,00	7,74
Île-de-France	1 269 819,00	6943,00	179,00	0,56
Total	6 664 279,00	41 505,00	1157,00	0,64

Figure 3.5 VAS - Proportion d'élèves des cycles 1,2 et 3 participant en 2022

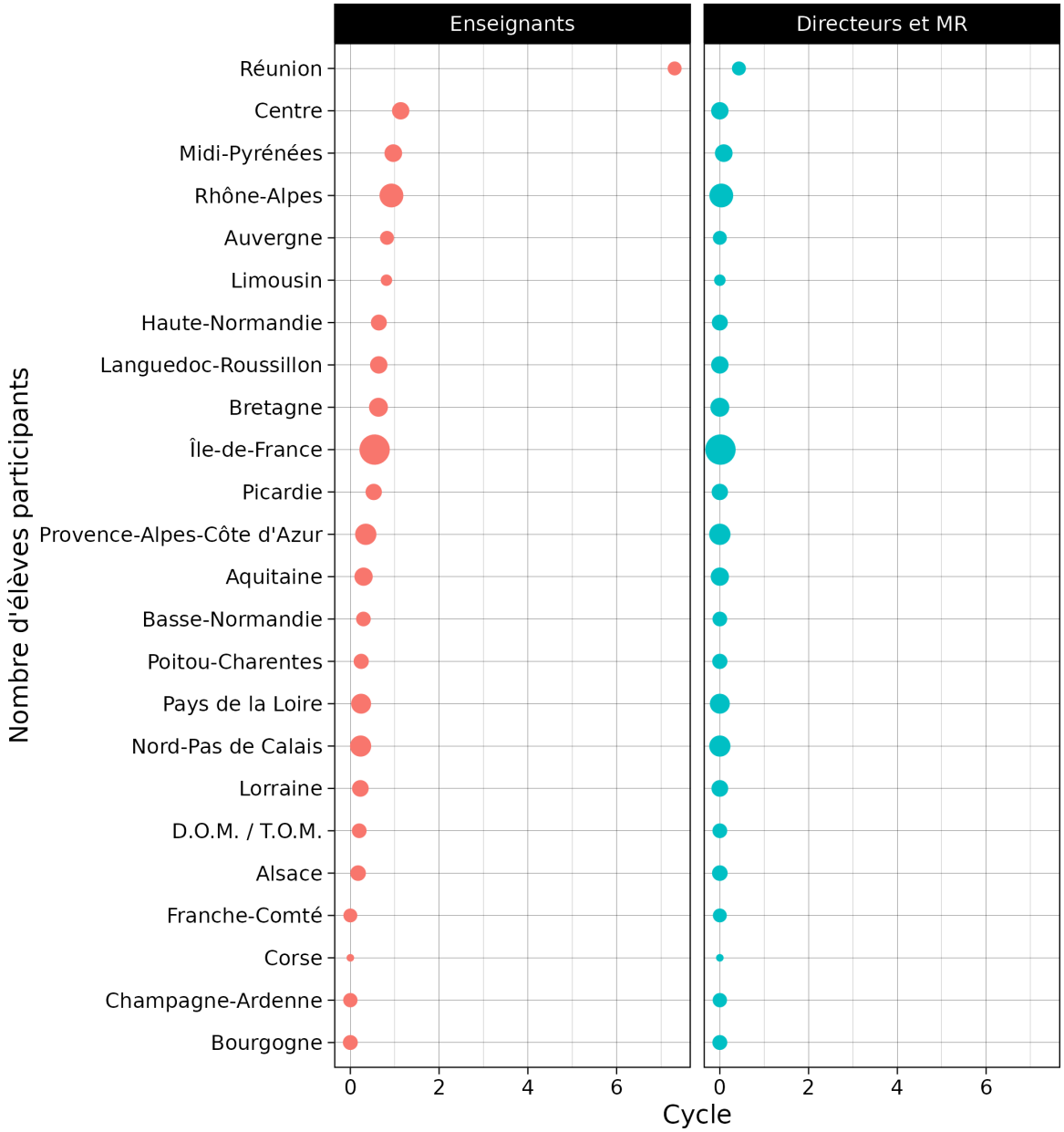

4 Les outils

Tableau 4.1 VAS - Evolution du nombre d'outils diffusés (cumul)

outil	2019	2020	2021	2022
Guide de l'Enseignant (+ feuille de papier UV)	39 367,00	40 019,00	40 371,00	40 820,00
feuille de papier UV	12 204,00	12 240,00	12 598,00	12 792,00

Figure 4.1 VAS - Evolution du nombre d'outils diffusés (cumul)

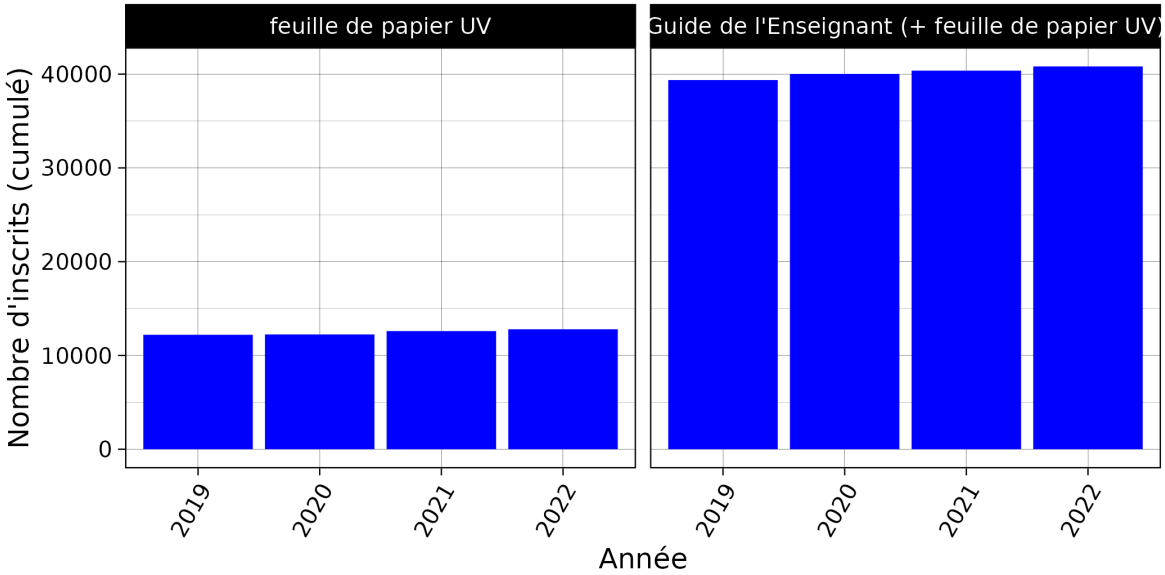

Tableau 4.2 VAS - Evolution du nombre d'outils diffusés (cumul) par Région

outil	keyregion	2019	2020	2021	2022
Guide de l'Enseignant (+UV)	Aquitaine	324,00		328,00	
Guide de l'Enseignant (+UV)	Auvergne	1840,00	1881,00	1902,00	1933,00
Guide de l'Enseignant (+UV)	Basse-Normandie	725,00	726,00		
Guide de l'Enseignant (+UV)	Bourgogne	533,00			535,00
Guide de l'Enseignant (+UV)	Bretagne	2587,00	2671,00	2672,00	2674,00
Guide de l'Enseignant (+UV)	Centre	2804,00	2889,00	2927,00	2997,00
Guide de l'Enseignant (+UV)	D.O.M. / T.O.M.	114,00			115,00
Guide de l'Enseignant (+UV)	Haute-Normandie	1716,00	1717,00		
Guide de l'Enseignant (+UV)	Languedoc-Roussillon	601,00	693,00	752,00	806,00
Guide de l'Enseignant (+UV)	Limousin	158,00	160,00	161,00	163,00
Guide de l'Enseignant (+UV)	Lorraine	1712,00	1714,00	1715,00	
Guide de l'Enseignant (+UV)	Midi-Pyrénées	2581,00	2671,00	2732,00	2810,00
Guide de l'Enseignant (+UV)	Nord-Pas de Calais	574,00			
Guide de l'Enseignant (+UV)	Pays de la Loire	1528,00	1529,00	1530,00	
Guide de l'Enseignant (+UV)	Picardie		2412,00	2413,00	
Guide de l'Enseignant (+UV)	Provence-Alpes-Côte d'Azur	607,00			608,00
Guide de l'Enseignant (+UV)	Rhône-Alpes	6913,00	7047,00	7140,00	7253,00
Guide de l'Enseignant (+UV)	Réunion	2053,00	2139,00	2208,00	2280,00
Guide de l'Enseignant (+UV)	Île-de-France	8369,00	8400,00	8402,00	8425,00
feuille de papier UV	Alsace	191,00	192,00	196,00	
feuille de papier UV	Aquitaine	274,00	275,00	287,00	293,00
feuille de papier UV	Auvergne	488,00		506,00	514,00
feuille de papier UV	Basse-Normandie	255,00	257,00	260,00	264,00
feuille de papier UV	Bourgogne	272,00	273,00	276,00	
feuille de papier UV	Bretagne	705,00	709,00	740,00	755,00
feuille de papier UV	Centre	719,00		735,00	751,00
feuille de papier UV	Champagne-Ardenne	104,00		108,00	111,00
feuille de papier UV	Corse	41,00		43,00	
feuille de papier UV	D.O.M. / T.O.M.			82,00	
feuille de papier UV	Franche-Comté	86,00	87,00	90,00	91,00
feuille de papier UV	Haute-Normandie	640,00	642,00	649,00	655,00
feuille de papier UV	Languedoc-Roussillon	328,00		355,00	362,00
feuille de papier UV	Limousin	119,00		121,00	124,00
feuille de papier UV	Lorraine	447,00		454,00	456,00
feuille de papier UV	Midi-Pyrénées	759,00		791,00	800,00
feuille de papier UV	Nord-Pas de Calais	408,00		417,00	421,00
feuille de papier UV	Pays de la Loire	516,00	518,00	530,00	536,00
feuille de papier UV	Picardie	621,00		627,00	630,00
feuille de papier UV	Poitou-Charentes	195,00	197,00	201,00	205,00
feuille de papier UV	Provence-Alpes-Côte d'Azur	545,00	548,00	572,00	584,00
feuille de papier UV	Rhône-Alpes	1899,00	1901,00	1965,00	2011,00
feuille de papier UV	Réunion	500,00	509,00	541,00	560,00
feuille de papier UV	Île-de-France	1999,00	2005,00	2035,00	2055,00
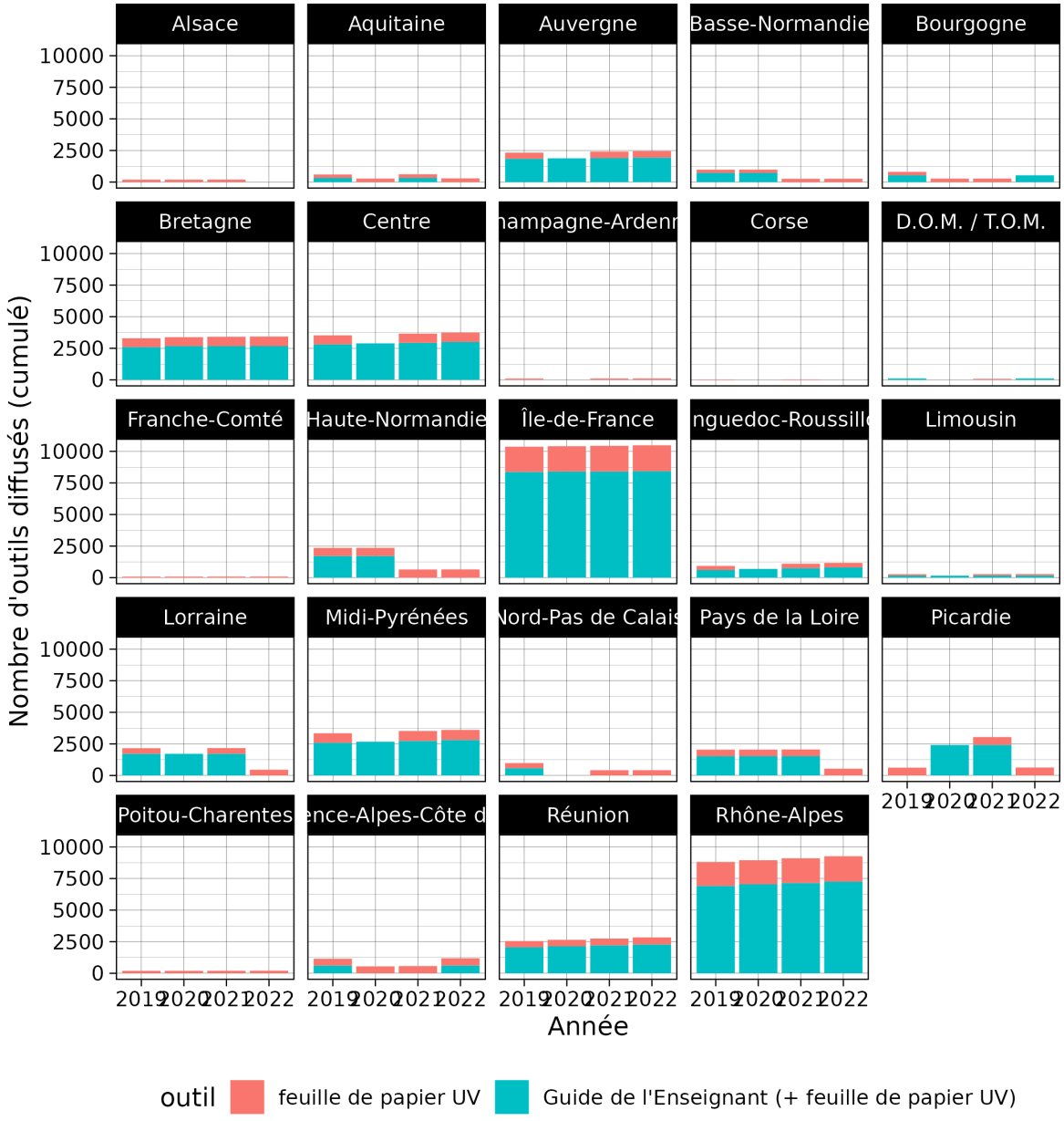
Figure 4.2 VAS - Evolution du nombre d'outils diffusés (cumul) par Région